

# 有田川町地域防災計画資料

有田川町防災会議

( 令和4年3月改定 )

## 目 次

【 資 料 名 】	【ページ】
土石流危険溪流・・・・・・・・・・・・・・・・	1～ 8
地すべり危険箇所・・・・・・・・・・・・・・・・	9～10
急傾斜地崩壊危険箇所・・・・・・・・・・・・・・・・	11～32
山地災害危険箇所（山腹崩壊危険地区）・・・・・・・・	33～48
山地災害危険箇所（崩壊土砂流出危険地区）・・・・・・・・	49～63
河川重要水防箇所・・・・・・・・・・・・・・・・	64
警戒を要するため池・・・・・・・・・・・・・・・・	65～66
緊急輸送道路・・・・・・・・・・・・・・・・	67
道路危険予想箇所（一般国道・主要地方道路）・・・・・・・・	67
要配慮者利用施設（浸水想定区域内・土砂災害警戒区域内）・・	69～70
有田川町指定緊急避難場所及び指定避難所・・・・・・・・	71～72
有田川町指定福祉避難所・・・・・・・・・・・・・・・・	73
医療救護所開設予定場所・災害時活用施設・・・・・・・・	73
災害拠点病院・災害支援病院・・・・・・・・・・・・・・・・	74
建設型応急住宅建設用地候補リスト・・・・・・・・	75
救援物資集積予定場所・・・・・・・・・・・・・・・・	75
活動拠点候補地一覧・・・・・・・・・・・・・・・・	75
有田川町ヘリコプター離着場一覧表・・・・・・・・	76
災害時優先電話・特設公衆電話・・・・・・・・	77
同報系防災行政無線局・移動系防災行政無線局・・・・・・・・	78～83
災害応援協定締結一覧・・・・・・・・・・・・・・・・	84
和歌山県総合防災情報システム電話番号簿・・・・・・・・	85～88

## 土石流危険溪流一覧表

番号	区域番号	区域名	市町村名	大字	区域名	自然現象
1	4-364-1-020	小原谷上川	有田川町	小原	小原谷上川(4-364-1-020)	土石流
2	4-364-1-021	森の谷川	有田川町	小原	森の谷川(4-364-1-021)	土石流
3	4-364-1-022	小原谷下川	有田川町	小原	小原谷下川(4-364-1-022)	土石流
4	4-363-1-003	大賀畑谷川	有田川町	大賀畑	大賀畑谷川(4-363-1-003)	土石流
5	4-363-1-004	大賀畑東谷川	有田川町	大賀畑	大賀畑東谷川(4-363-1-004)	土石流
6	4-363-1-005	大谷川	有田川町	大谷	大谷川(4-363-1-005)	土石流
7	4-363-1-006	安楽寺谷川	有田川町	井口	安楽寺谷川(4-363-1-006)	土石流
8	4-363-1-007	井の口谷川	有田川町	井口	井の口谷川(4-363-1-007)	土石流
9	4-363-1-008	西田殿谷川	有田川町	井口	西田殿谷川(4-363-1-008)	土石流
10	4-363-1-009	田殿上谷川	有田川町	井口	田殿上谷川(4-363-1-009)	土石流
11	4-363-1-010	田殿下谷川	有田川町	井口	田殿下谷川(4-363-1-010)	土石流
12	4-363-1-016	西正寺谷川	有田川町	長谷	西正寺谷川(4-363-1-016)	土石流
13	4-363-1-017	管沢谷川	有田川町	吉見	管沢谷川(4-363-1-017)	土石流
14	4-363-1-018	菅沢谷下川	有田川町	吉見	菅沢谷下川(4-363-1-018)	土石流
15	4-363-1-020	石ヶ谷西川	有田川町	西丹生図	石ヶ谷西川(4-363-1-020)	土石流
16	4-363-1-021	宮池谷川	有田川町	下津野	宮池谷川(4-363-1-021)	土石流
17	4-363-1-022	寺池谷川	有田川町	下津野	寺池谷川(4-363-1-022)	土石流
18	4-363-1-023	奥谷川	有田川町	植野	奥谷川(4-363-1-023)	土石流
19	4-363-1-025	八幡谷川	有田川町	奥	八幡谷川(4-363-1-025)	土石流
20	4-363-1-026	明王寺谷川	有田川町	明王寺	明王寺谷川(4-363-1-026)	土石流
21	4-363-1-029	小島西谷川	有田川町	小島	小島西谷川(4-363-1-029)	土石流
22	4-363-1-030-1	薬師谷川	有田川町	小島	薬師谷川(4-363-1-030-1)	土石流
23	4-363-1-030-2	薬師谷川	有田川町	小島	薬師谷川(4-363-1-030-2)	土石流
24	4-363-1-032	橙谷川	有田川町	奥	橙谷川(4-363-1-032)	土石流
25	4-363-1-033	橙谷南川	有田川町	奥	橙谷南川(4-363-1-033)	土石流
26	4-363-2-002	大谷下川	有田川町	大谷	大谷下川(4-363-2-002)	土石流
27	4-363-2-003-1	賢谷川	有田川町	賢	賢谷川(4-363-2-003-1)	土石流
28	4-363-2-003-2	賢谷川	有田川町	賢	賢谷川(4-363-2-003-2)	土石流
29	4-363-2-003-3	賢谷川	有田川町	賢	賢谷川(4-363-2-003-3)	土石流
30	4-363-2-003-4	賢谷川	有田川町	賢	賢谷川(4-363-2-003-4)	土石流
31	4-363-2-003-5	賢谷川	有田川町	賢	賢谷川(4-363-2-003-5)	土石流
32	4-363-2-004	はやま川	有田川町	賢	はやま川(4-363-2-004)	土石流
33	4-363-2-006-1	長谷東川	有田川町	船坂	長谷東川(4-363-2-006-1)	土石流
34	4-363-2-006-2	長谷東川	有田川町	船坂	長谷東川(4-363-2-006-2)	土石流
35	4-363-2-007	東船坂谷川	有田川町	長谷	東船坂谷川(4-363-2-007)	土石流
36	4-363-2-009	水谷川	有田川町	船坂	水谷川(4-363-2-009)	土石流
37	4-363-2-010	法蔵寺谷川	有田川町	吉見	法蔵寺谷川(4-363-2-010)	土石流
38	4-363-2-011	沖野谷川	有田川町	吉見	沖野谷川(4-363-2-011)	土石流
39	4-363-2-012	吉見中谷川	有田川町	吉見	吉見中谷川(4-363-2-012)	土石流
40	4-363-2-013	ゆかんの森谷川	有田川町	吉見	ゆかんの森谷川(4-363-2-013)	土石流
41	4-363-2-014	ゆかんの森東谷	有田川町	吉見	ゆかんの森東谷(4-363-2-014)	土石流
42	4-363-2-015	吉見西谷川	有田川町	吉見	吉見西谷川(4-363-2-015)	土石流
43	4-363-2-016	赤井谷川	有田川町	吉見	赤井谷川(4-363-2-016)	土石流
44	4-363-2-017	下津野谷川	有田川町	下津野	下津野谷川(4-363-2-017)	土石流
45	4-363-2-018	北奥谷西川	有田川町	奥	北奥谷西川(4-363-2-018)	土石流
46	4-363-3-001	水尻谷川	有田川町	水尻	水尻谷川(4-363-3-001)	土石流
47	4-364-1-001	扇谷川	有田川町	丹生	扇谷川(4-364-1-001)	土石流
48	4-364-1-002	大谷川	有田川町	丹生	大谷川(4-364-1-002)	土石流
49	4-364-1-003	前畑谷川	有田川町	丹生	前畑谷川(4-364-1-003)	土石流
50	4-364-1-004	安養寺西谷川	有田川町	糸野	安養寺西谷川(4-364-1-004)	土石流
51	4-364-1-005	神戸谷川	有田川町	糸野	神戸谷川(4-364-1-005)	土石流

## 土石流危険渓流一覧表

番号	区域番号	区域名	市町村名	大字	区域名	自然現象
52	4-364-1-006	たごう谷川	有田川町	下六川	たごう谷川(4-364-1-006)	土石流
53	4-364-1-007	道浄寺谷川	有田川町	釜中	道浄寺谷川(4-364-1-007)	土石流
54	4-364-1-008	西村谷川	有田川町	上六川	西村谷川(4-364-1-008)	土石流
55	4-364-1-009	西谷川	有田川町	上六川	西谷川(4-364-1-009)	土石流
56	4-364-1-010	小川谷川	有田川町	小川	小川谷川(4-364-1-010)	土石流
57	4-364-1-011	かやの谷川	有田川町	小川	かやの谷川(4-364-1-011)	土石流
58	4-364-1-012	八幡谷川	有田川町	小川	八幡谷川(4-364-1-012)	土石流
59	4-364-1-013-1	西ヶ峯谷川	有田川町	西ヶ峯	西ヶ峯谷川(4-364-1-013-1)	土石流
60	4-364-1-013-2	西ヶ峯谷川	有田川町	西ヶ峯	西ヶ峯谷川(4-364-1-013-2)	土石流
61	4-364-1-013-3	西ヶ峯谷川	有田川町	西ヶ峯	西ヶ峯谷川(4-364-1-013-3)	土石流
62	4-364-1-013-4	西ヶ峯谷川	有田川町	西ヶ峯	西ヶ峯谷川(4-364-1-013-4)	土石流
63	4-364-1-013-5	西ヶ峯谷川	有田川町	西ヶ峯	西ヶ峯谷川(4-364-1-013-5)	土石流
64	4-364-1-014	八生寺谷川	有田川町	中	八生寺谷川(4-364-1-014)	土石流
65	4-364-1-015	昭円寺谷川	有田川町	中	昭円寺谷川(4-364-1-015)	土石流
66	4-364-1-018	次の滝川	有田川町	延坂	次の滝川(4-364-1-018)	土石流
67	4-364-1-019	尾上谷川	有田川町	尾上	尾上谷川(4-364-1-019)	土石流
68	4-364-1-023	前後谷川	有田川町	尾上	前後谷川(4-364-1-023)	土石流
69	4-364-1-024	大園谷川	有田川町	尾上	大園谷川(4-364-1-024)	土石流
70	4-364-1-025	比曾原谷川	有田川町	小川	比曾原谷川(4-364-1-025)	土石流
71	4-364-1-026	神山西谷川	有田川町	伏羊	神山西谷川(4-364-1-026)	土石流
72	4-364-1-027	立石谷下川	有田川町	立石	立石谷下川(4-364-1-027)	土石流
73	4-364-1-028	立石谷中川	有田川町	立石	立石谷中川(4-364-1-028)	土石流
74	4-364-1-029	立石谷上川	有田川町	立石	立石谷上川(4-364-1-029)	土石流
75	4-364-2-030	立石谷東川	有田川町	立石	立石谷東川(4-364-2-030)	土石流
76	4-364-2-031	垣内谷川	有田川町	立石	垣内谷川(4-364-2-031)	土石流
77	4-364-2-032	岡谷川	有田川町	立石	岡谷川(4-364-2-032)	土石流
78	4-364-2-033	橋本谷川	有田川町	立石	橋本谷川(4-364-2-033)	土石流
79	4-364-1-033	中井原上谷川	有田川町	中井原	中井原上谷川(4-364-1-033)	土石流
80	4-364-1-034	中井原中谷川	有田川町	中井原	中井原中谷川(4-364-1-034)	土石流
81	4-364-1-035	宮の谷西川	有田川町	長谷川	宮の谷西川(4-364-1-035)	土石流
82	4-364-1-036	宮の谷川	有田川町	長谷川	宮の谷川(4-364-1-036)	土石流
83	4-364-1-037-1	高津畑谷川	有田川町	長谷川	高津畑谷川(4-364-1-037-1)	土石流
84	4-364-1-037-2	高津畑谷川	有田川町	長谷川	高津畑谷川(4-364-1-037-2)	土石流
85	4-364-1-037-3	高津畑谷川	有田川町	長谷川	高津畑谷川(4-364-1-037-3)	土石流
86	4-364-1-038	椿谷川	有田川町	松原	椿谷川(4-364-1-038)	土石流
87	4-364-1-039	松原中谷川	有田川町	松原	松原中谷川(4-364-1-039)	土石流
88	4-364-1-040	松原上谷川	有田川町	松原	松原上谷川(4-364-1-040)	土石流
89	4-364-1-041	峯谷川	有田川町	川口	峯谷川(4-364-1-041)	土石流
90	4-364-1-042	池谷川	有田川町	岩野河	池谷川(4-364-1-042)	土石流
91	4-364-1-043	西念寺谷川	有田川町	谷	西念寺谷川(4-364-1-043)	土石流
92	4-364-1-044	谷下川	有田川町	谷	谷下川(4-364-1-044)	土石流
93	4-364-1-045	吉野岩谷川	有田川町	谷	吉野岩谷川(4-364-1-045)	土石流
94	4-364-1-046	谷上川	有田川町	谷	谷上川(4-364-1-046)	土石流
95	4-364-1-047	岩倉谷川	有田川町	岩野河	岩倉谷川(4-364-1-047)	土石流
96	4-364-1-048	山谷川	有田川町	修理川	山谷川(4-364-1-048)	土石流
97	4-364-1-049	池の谷川	有田川町	宇井苔	池の谷川(4-364-1-049)	土石流
98	4-364-1-050	東下村下谷川	有田川町	修理川	東下村下谷川(4-364-1-050)	土石流
99	4-364-1-051	東下村谷中川	有田川町	修理川	東下村谷中川(4-364-1-051)	土石流
100	4-364-1-052	東下村谷上川	有田川町	修理川	東下村谷上川(4-364-1-052)	土石流
101	4-364-1-053-1	下村谷川	有田川町	修理川	下村谷川(4-364-1-053-1)	土石流
102	4-364-1-053-2	下村谷川	有田川町	修理川	下村谷川(4-364-1-053-2)	土石流

## 土石流危険渓流一覧表

番号	区域番号	区域名	市町村名	大字	区域名	自然現象
103	4-364-1-054	西下村谷川	有田川町	修理川	西下村谷川(4-364-1-054)	土石流
104	4-364-1-055	西下村上谷川	有田川町	修理川	西下村上谷川(4-364-1-055)	土石流
105	4-364-1-056	寺杉谷川	有田川町	糸川	寺杉谷川(4-364-1-056)	土石流
106	4-364-1-057	蓮花寺南谷川	有田川町	糸川	蓮花寺南谷川(4-364-1-057)	土石流
107	4-364-1-058-1	糸川	有田川町	糸川	糸川(4-364-1-058-1)	土石流
108	4-364-1-058-2	糸川	有田川町	糸川	糸川(4-364-1-058-2)	土石流
109	4-364-1-058-3	糸川	有田川町	糸川	糸川(4-364-1-058-3)	土石流
110	4-364-1-059-1	上糸川	有田川町	糸川	上糸川(4-364-1-059-1)	土石流
111	4-364-1-059-2	上糸川	有田川町	糸川	上糸川(4-364-1-059-2)	土石流
112	4-364-1-060	舟の谷川	有田川町	糸川	舟の谷川(4-364-1-060)	土石流
113	4-364-1-061	井戸の谷川	有田川町	糸川	井戸の谷川(4-364-1-061)	土石流
114	4-364-1-062	白石谷川	有田川町	吉原	白石谷川(4-364-1-062)	土石流
115	4-364-1-063	石垣谷川	有田川町	吉原	石垣谷川(4-364-1-063)	土石流
116	4-364-1-064	新田谷川	有田川町	吉原	新田谷川(4-364-1-064)	土石流
117	4-364-1-030	滝谷川	有田川町	伏羊	滝谷川(4-364-1-030)	土石流
118	4-364-1-031	観音寺谷川	有田川町	伏羊	観音寺谷川(4-364-1-031)	土石流
119	4-364-1-032	ニョク谷川	有田川町	伏羊	ニョク谷川(4-364-1-032)	土石流
120	4-364-2-001	上谷川	有田川町	釜中	上谷川(4-364-2-001)	土石流
121	4-364-2-002-1	中尾谷御最所谷川	有田川町	黒松	中尾谷御最所谷川(4-364-2-002-1)	土石流
122	4-364-2-002-2	中尾谷御最所谷川	有田川町	黒松	中尾谷御最所谷川(4-364-2-002-2)	土石流
123	4-364-2-003	黒松谷川	有田川町	黒松	黒松谷川(4-364-2-003)	土石流
124	4-364-2-004	松尾谷川	有田川町	黒松	松尾谷川(4-364-2-004)	土石流
125	4-364-2-005	上中谷川	有田川町	下六川	上中谷川(4-364-2-005)	土石流
126	4-364-2-006	小川西谷川	有田川町	小川	小川西谷川(4-364-2-006)	土石流
127	4-364-2-007	小川東谷川	有田川町	小川	小川東谷川(4-364-2-007)	土石流
128	4-364-2-008	かやの谷西川	有田川町	小川	かやの谷西川(4-364-2-008)	土石流
129	4-364-2-009	黒居谷川	有田川町	小川	黒居谷川(4-364-2-009)	土石流
130	4-364-2-010	有原南谷川	有田川町	有原	有原南谷川(4-364-2-010)	土石流
131	4-364-2-011	有原谷川	有田川町	有原	有原谷川(4-364-2-011)	土石流
132	4-364-2-012	彦ヶ瀬南谷川	有田川町	彦ヶ瀬	彦ヶ瀬南谷川(4-364-2-012)	土石流
133	4-364-2-013	彦ヶ瀬西谷川	有田川町	彦ヶ瀬	彦ヶ瀬西谷川(4-364-2-013)	土石流
134	4-364-2-014-1	黒谷川1	有田川町	彦ヶ瀬	黒谷川1(4-364-2-014-1)	土石流
135	4-364-2-014-2	黒谷川2	有田川町	彦ヶ瀬	黒谷川2(4-364-2-014-2)	土石流
136	4-364-2-014-3	黒谷川3	有田川町	彦ヶ瀬	黒谷川3(4-364-2-014-3)	土石流
137	4-364-2-015	五明谷川	有田川町	彦ヶ瀬	五明谷川(4-364-2-015)	土石流
138	4-364-2-016	滝本谷川	有田川町	彦ヶ瀬	滝本谷川(4-364-2-016)	土石流
139	4-364-2-017-1	クジャボク谷川1	有田川町	彦ヶ瀬	クジャボク谷川1(4-364-2-017-1)	土石流
140	4-364-2-017-2	クジャボク谷川2	有田川町	彦ヶ瀬	クジャボク谷川2(4-364-2-017-2)	土石流
141	4-364-2-017-3	クジャボク谷川3	有田川町	彦ヶ瀬	クジャボク谷川3(4-364-2-017-3)	土石流
142	4-364-2-018	瀬曾谷川左支川	有田川町	彦ヶ瀬	瀬曾谷川左支川(4-364-2-018)	土石流
143	4-364-2-019	彦ヶ瀬谷川	有田川町	彦ヶ瀬	彦ヶ瀬谷川(4-364-2-019)	土石流
144	4-364-2-020-1	才後谷川	有田川町	青田	才後谷川(4-364-2-020-1)	土石流
145	4-364-2-020-2	才後谷川	有田川町	青田	才後谷川(4-364-2-020-2)	土石流
146	4-364-2-020-3	才後谷川	有田川町	青田	才後谷川(4-364-2-020-3)	土石流
147	4-364-2-021	松尾谷川	有田川町	尾上	松尾谷川(4-364-2-021)	土石流
148	4-364-2-022	鏡石谷下川	有田川町	生石	鏡石谷下川(4-364-2-022)	土石流
149	4-364-2-023	鏡石谷中川	有田川町	生石	鏡石谷中川(4-364-2-023)	土石流
150	4-364-2-024-1	鏡石谷川	有田川町	生石	鏡石谷川(4-364-2-024-1)	土石流
151	4-364-2-024-2	鏡石谷川	有田川町	生石	鏡石谷川(4-364-2-024-2)	土石流
152	4-364-2-025	前北谷川	有田川町	尾上	前北谷川(4-364-2-025)	土石流
153	4-364-2-026	中尾谷川	有田川町	大藪	中尾谷川(4-364-2-026)	土石流

## 土石流危険溪流一覧表

番号	区域番号	区域名	市町村名	大字	区域名	自然現象
154	4-364-2-027	螢谷北川	有田川町	伏羊	螢谷北川(4-364-2-027)	土石流
155	4-364-2-028	神山東谷川	有田川町	伏羊	神山東谷川(4-364-2-028)	土石流
156	4-364-2-029	矢倉谷川	有田川町	伏羊	矢倉谷川(4-364-2-029)	土石流
157	4-364-2-034	切越沢谷川	有田川町	伏羊	切越沢谷川(4-364-2-034)	土石流
158	4-364-2-035	中井原下谷川	有田川町	中井原	中井原下谷川(4-364-2-035)	土石流
159	4-364-2-036-1	高見谷川	有田川町	長谷川	高見谷川(4-364-2-036-1)	土石流
160	4-364-2-036-2	高見谷川	有田川町	長谷川	高見谷川(4-364-2-036-2)	土石流
161	4-364-2-036-3	高見谷川	有田川町	長谷川	高見谷川(4-364-2-036-3)	土石流
162	4-364-2-037	崩谷川	有田川町	長谷川	崩谷川(4-364-2-037)	土石流
163	4-364-2-038	崩谷南川	有田川町	長谷川	崩谷南川(4-364-2-038)	土石流
164	4-364-2-039	尾崎谷東川	有田川町	長谷川	尾崎谷東川(4-364-2-039)	土石流
165	4-364-2-040	尾崎谷川	有田川町	長谷川	尾崎谷川(4-364-2-040)	土石流
166	4-364-2-041	若宮谷川	有田川町	長谷川	若宮谷川(4-364-2-041)	土石流
167	4-364-2-042	羽場谷西川	有田川町	長谷川	羽場谷西川(4-364-2-042)	土石流
168	4-364-2-043	羽場谷川	有田川町	長谷川	羽場谷川(4-364-2-043)	土石流
169	4-364-2-044-1	三ツ目谷川	有田川町	長谷川	三ツ目谷川(4-364-2-044-1)	土石流
170	4-364-2-044-2	三ツ目谷川	有田川町	長谷川	三ツ目谷川(4-364-2-044-2)	土石流
171	4-364-2-045-1	止尾谷川	有田川町	長谷川	止尾谷川(4-364-2-045-1)	土石流
172	4-364-2-045-2	沼谷川	有田川町	長谷川	沼谷川(4-364-2-045-2)	土石流
173	4-364-2-046	垣添谷川	有田川町	長谷川	垣添谷川(4-364-2-046)	土石流
174	4-364-2-047	雨乞谷川	有田川町	長谷川	雨乞谷川(4-364-2-047)	土石流
175	4-364-2-048	角川谷川	有田川町	長谷川	角川谷川(4-364-2-048)	土石流
176	4-364-2-049	芝原谷南川	有田川町	長谷川	芝原谷南川(4-364-2-049)	土石流
177	4-364-2-050	高見谷南川	有田川町	長谷川	高見谷南川(4-364-2-050)	土石流
178	4-364-2-051	舟場谷川	有田川町	松原	舟場谷川(4-364-2-051)	土石流
179	4-364-2-052	横出谷川	有田川町	松原	横出谷川(4-364-2-052)	土石流
180	4-364-2-053	松原下谷川	有田川町	松原	松原下谷川(4-364-2-053)	土石流
181	4-364-2-054	尾和田川右支川	有田川町	松原	尾和田川右支川(4-364-2-054)	土石流
182	4-364-2-055	岩野河西谷川	有田川町	岩野河	岩野河西谷川(4-364-2-055)	土石流
183	4-364-2-056	風呂谷川	有田川町	谷	風呂谷川(4-364-2-056)	土石流
184	4-364-2-057	中戸橋南谷川	有田川町	岩野河	中戸橋南谷川(4-364-2-057)	土石流
185	4-364-2-058-1	一ノ瀬谷川	有田川町	修理川	一ノ瀬谷川(4-364-2-058-1)	土石流
186	4-364-2-058-2	一ノ瀬谷川	有田川町	修理川	一ノ瀬谷川(4-364-2-058-2)	土石流
187	4-364-2-059	堂の奥谷川	有田川町	修理川	堂の奥谷川(4-364-2-059)	土石流
188	4-364-2-060	寺の奥谷川	有田川町	修理川	寺の奥谷川(4-364-2-060)	土石流
189	4-364-2-061	中井谷川	有田川町	修理川	中井谷川(4-364-2-061)	土石流
190	4-364-2-062	宮の谷川	有田川町	宇井苔	宮の谷川(4-364-2-062)	土石流
191	4-364-2-063	苔谷川	有田川町	宇井苔	苔谷川(4-364-2-063)	土石流
192	4-364-2-064	西下村中谷川	有田川町	修理川	西下村中谷川(4-364-2-064)	土石流
193	4-364-2-065	西下村下谷川	有田川町	修理川	西下村下谷川(4-364-2-065)	土石流
194	4-364-2-066	下畑谷川	有田川町	糸川	下畑谷川(4-364-2-066)	土石流
195	4-364-2-067	津呂谷川	有田川町	糸川	津呂谷川(4-364-2-067)	土石流
196	4-364-2-068	平谷川	有田川町	糸川	平谷川(4-364-2-068)	土石流
197	4-364-2-069	常盤谷川	有田川町	糸川	常盤谷川(4-364-2-069)	土石流
198	4-364-2-070-1	宮の谷川	有田川町	糸川	宮の谷川(4-364-2-070-1)	土石流
199	4-364-2-070-2	宮の谷川	有田川町	糸川	宮の谷川(4-364-2-070-2)	土石流
200	4-364-2-070-3	宮の谷川	有田川町	糸川	宮の谷川(4-364-2-070-3)	土石流
201	4-364-2-070-4	宮の谷川	有田川町	糸川	宮の谷川(4-364-2-070-4)	土石流
202	4-364-2-071	糸川支川	有田川町	糸川	糸川支川(4-364-2-071)	土石流
203	4-364-2-072	中の橋谷川	有田川町	糸川	中の橋谷川(4-364-2-072)	土石流
204	4-364-2-073	糸川中谷川	有田川町	糸川	糸川中谷川(4-364-2-073)	土石流

## 土石流危険溪流一覧表

番号	区域番号	区域名	市町村名	大字	区域名	自然現象
205	4-364-2-074	竹鼻谷川	有田川町	糸川	竹鼻谷川(4-364-2-074)	土石流
206	4-364-2-075	吉川谷川	有田川町	糸川	吉川谷川(4-364-2-075)	土石流
207	4-364-2-076	東白石谷川	有田川町	吉原	東白石谷川(4-364-2-076)	土石流
208	4-364-4-001	東原上川	有田川町	修理川	東原上川(4-364-4-001)	土石流
209	4-365-1-001-1	かまその谷川	有田川町	粟生	かまその谷川(4-365-1-001-1)	土石流
210	4-365-1-001-2	かまその谷川	有田川町	粟生	かまその谷川(4-365-1-001-2)	土石流
211	4-365-1-002	植木組下谷川	有田川町	粟生	植木組下谷川(4-365-1-002)	土石流
212	4-365-1-003	海瀬谷川	有田川町	粟生	海瀬谷川(4-365-1-003)	土石流
213	4-365-1-004	中の組下谷川	有田川町	粟生	中の組下谷川(4-365-1-004)	土石流
214	4-365-1-005	中の組中谷川	有田川町	粟生	中の組中谷川(4-365-1-005)	土石流
215	4-365-1-006	上の組谷川	有田川町	粟生	上の組谷川(4-365-1-006)	土石流
216	4-365-1-007-1	森の谷川	有田川町	粟生	森の谷川(4-365-1-007-1)	土石流
217	4-365-1-007-2	森の谷川	有田川町	粟生	森の谷川(4-365-1-007-2)	土石流
218	4-365-1-008	二川南谷川	有田川町	東大谷	二川南谷川(4-365-1-008)	土石流
219	4-365-1-009	堀尾谷川	有田川町	東大谷	堀尾谷川(4-365-1-009)	土石流
220	4-365-1-010	東大谷東谷川	有田川町	東大谷	東大谷東谷川(4-365-1-010)	土石流
221	4-365-1-011-1	北又谷川-1	有田川町	東大谷	北又谷川-1(4-365-1-011-1)	土石流
222	4-365-1-011-2	北又谷川-2	有田川町	東大谷	北又谷川-2(4-365-1-011-2)	土石流
223	4-365-1-012	観音寺西谷川	有田川町	東大谷	観音寺西谷川(4-365-1-012)	土石流
224	4-365-1-013	観音寺東谷川	有田川町	東大谷	観音寺東谷川(4-365-1-013)	土石流
225	4-365-1-014	下東大谷川	有田川町	東大谷	下東大谷川(4-365-1-014)	土石流
226	4-365-1-015	右堀尾谷川	有田川町	東大谷	右堀尾谷川(4-365-1-015)	土石流
227	4-365-1-016	北堀尾谷川	有田川町	東大谷	北堀尾谷川(4-365-1-016)	土石流
228	4-365-1-017	左堀尾谷川	有田川町	東大谷	左堀尾谷川(4-365-1-017)	土石流
229	4-365-1-018	網掛谷川	有田川町	東大谷	網掛谷川(4-365-1-018)	土石流
230	4-365-1-019	江西谷川	有田川町	楠本	江西谷川(4-365-1-019)	土石流
231	4-365-1-020	宮谷川	有田川町	楠本	宮谷川(4-365-1-020)	土石流
232	4-365-1-021-1	くるみ谷川-1	有田川町	楠本	くるみ谷川-1(4-365-1-021-1)	土石流
233	4-365-1-021-2	くるみ谷川-2	有田川町	楠本	くるみ谷川-2(4-365-1-021-2)	土石流
234	4-365-1-022	江利川谷川	有田川町	楠本	江利川谷川(4-365-1-022)	土石流
235	4-365-1-023-1	宮本谷下川1	有田川町	沼	宮本谷下川1(4-365-1-023-1)	土石流
236	4-365-1-023-2	宮本谷下川2	有田川町	沼	宮本谷下川2(4-365-1-023-2)	土石流
237	4-365-1-024	下谷上川	有田川町	三田	下谷上川(4-365-1-024)	土石流
238	4-365-1-025	下谷川	有田川町	三田	下谷川(4-365-1-025)	土石流
239	4-365-1-026	下谷北川	有田川町	三田	下谷北川(4-365-1-026)	土石流
240	4-365-1-027	中谷川	有田川町	三田	中谷川(4-365-1-027)	土石流
241	4-365-1-028	赤花谷川	有田川町	三田	赤花谷川(4-365-1-028)	土石流
242	4-365-1-029	春日尾谷川	有田川町	宮川	春日尾谷川(4-365-1-029)	土石流
243	4-365-1-030	宮川中谷川	有田川町	大蔵	宮川中谷川(4-365-1-030)	土石流
244	4-365-1-031	筈谷川	有田川町	大蔵	筈谷川(4-365-1-031)	土石流
245	4-365-1-032-1	三田南谷川	有田川町	三田	三田南谷川(4-365-1-032-1)	土石流
246	4-365-1-032-2	三田南谷川	有田川町	三田	三田南谷川(4-365-1-032-2)	土石流
247	4-365-1-033	下谷下川	有田川町	三田	下谷下川(4-365-1-033)	土石流
248	4-365-1-034	下峠谷川	有田川町	清水	下峠谷川(4-365-1-034)	土石流
249	4-365-1-035	風呂谷川	有田川町	清水	風呂谷川(4-365-1-035)	土石流
250	4-365-1-036	久野原西谷川	有田川町	久野原	久野原西谷川(4-365-1-036)	土石流
251	4-365-1-037	久野原谷川	有田川町	久野原	久野原谷川(4-365-1-037)	土石流
252	4-365-1-038	小田下谷川	有田川町	久野原	小田下谷川(4-365-1-038)	土石流
253	4-365-1-039	久野原上谷川	有田川町	久野原	久野原上谷川(4-365-1-039)	土石流
254	4-365-1-040	久野原東谷川	有田川町	久野原	久野原東谷川(4-365-1-040)	土石流
255	4-365-1-041	宮原西谷川	有田川町	沼谷	宮原西谷川(4-365-1-041)	土石流

## 土石流危険溪流一覧表

番号	区域番号	区域名	市町村名	大字	区域名	自然現象
256	4-365-1-042	立岩山谷川	有田川町	沼谷	立岩山谷川(4-365-1-042)	土石流
257	4-365-1-043-1	宮原谷川	有田川町	沼谷	宮原谷川(4-365-1-043-1)	土石流
258	4-365-1-043-2	宮原谷川	有田川町	沼谷	宮原谷川(4-365-1-043-2)	土石流
259	4-365-1-044	三谷川	有田川町	沼谷	三谷川(4-365-1-044)	土石流
260	4-365-1-045	瀬奥谷川	有田川町	押手	瀬奥谷川(4-365-1-045)	土石流
261	4-365-1-046	山谷川	有田川町	久野原	山谷川(4-365-1-046)	土石流
262	4-365-1-047	下杉谷川	有田川町	久野原	下杉谷川(4-365-1-047)	土石流
263	4-365-1-048	飛谷川	有田川町	久野原	飛谷川(4-365-1-048)	土石流
264	4-365-1-049	大谷川	有田川町	清水	大谷川(4-365-1-049)	土石流
265	4-365-1-050	中島谷川	有田川町	清水	中島谷川(4-365-1-050)	土石流
266	4-365-1-051-1	峠北谷川	有田川町	下湯川	峠北谷川(4-365-1-051-1)	土石流
267	4-365-1-051-2	峠北谷川	有田川町	下湯川	峠北谷川(4-365-1-051-2)	土石流
268	4-365-1-052	帯谷川	有田川町	清水	帯谷川(4-365-1-052)	土石流
269	4-365-1-053	日物川観音寺東谷川	有田川町	日物川	日物川観音寺東谷川(4-365-1-053)	土石流
270	4-365-1-054	河南北谷川	有田川町	二川	河南北谷川(4-365-1-054)	土石流
271	4-365-1-055	城山谷川	有田川町	二川	城山谷川(4-365-1-055)	土石流
272	4-365-1-056	山中谷川	有田川町	二川	山中谷川(4-365-1-056)	土石流
273	4-365-1-057	白馬谷川	有田川町	二川	白馬谷川(4-365-1-057)	土石流
274	4-365-1-058	三瀬川下谷川	有田川町	三瀬川	三瀬川下谷川(4-365-1-058)	土石流
275	4-365-1-059	ぬ谷西川	有田川町	川合	ぬ谷西川(4-365-1-059)	土石流
276	4-365-1-060	ぬ谷川	有田川町	川合	ぬ谷川(4-365-1-060)	土石流
277	4-365-1-061	ぬ谷東川	有田川町	川合	ぬ谷東川(4-365-1-061)	土石流
278	4-365-1-062	北野四村境谷川	有田川町	北野川	北野四村境谷川(4-365-1-062)	土石流
279	4-365-1-063	阿弥陀堂谷川	有田川町	北野川	阿弥陀堂谷川(4-365-1-063)	土石流
280	4-365-1-064	上浦谷川	有田川町	北野川	上浦谷川(4-365-1-064)	土石流
281	4-365-1-065	北の川	有田川町	北野川	北の川(4-365-1-065)	土石流
282	4-365-1-066	井の谷川	有田川町	中原	井の谷川(4-365-1-066)	土石流
283	4-365-2-001	植木組上谷川	有田川町	粟生	植木組上谷川(4-365-2-001)	土石流
284	4-365-2-002	床倉谷川	有田川町	粟生	床倉谷川(4-365-2-002)	土石流
285	4-365-2-003	吉祥寺東谷川	有田川町	粟生	吉祥寺東谷川(4-365-2-003)	土石流
286	4-365-2-004	中の組上谷川	有田川町	粟生	中の組上谷川(4-365-2-004)	土石流
287	4-365-2-005	上の組上谷川	有田川町	粟生	上の組上谷川(4-365-2-005)	土石流
288	4-365-2-006	中大月谷川	有田川町	東大谷	中大月谷川(4-365-2-006)	土石流
289	4-365-2-007	下大月谷川	有田川町	東大谷	下大月谷川(4-365-2-007)	土石流
290	4-365-2-008	楠本谷川支川	有田川町	楠本	楠本谷川支川(4-365-2-008)	土石流
291	4-365-2-009	尼ヶ瀬谷川	有田川町	楠本	尼ヶ瀬谷川(4-365-2-009)	土石流
292	4-365-2-010	渡瀬谷川支川	有田川町	楠本	渡瀬谷川支川(4-365-2-010)	土石流
293	4-365-2-011	渡瀬谷川	有田川町	楠本	渡瀬谷川(4-365-2-011)	土石流
294	4-365-2-012	宮川谷川	有田川町	沼	宮川谷川(4-365-2-012)	土石流
295	4-365-2-013	宮本谷川支川	有田川町	沼	宮本谷川支川(4-365-2-013)	土石流
296	4-365-2-014-1	鮎浦谷川1	有田川町	沼	鮎浦谷川1(4-365-2-014-1)	土石流
297	4-365-2-014-2	鮎浦谷川2	有田川町	沼	鮎浦谷川2(4-365-2-014-2)	土石流
298	4-365-2-015	桑原谷川	有田川町	遠井	桑原谷川(4-365-2-015)	土石流
299	4-365-2-016	永楽寺西谷川	有田川町	遠井	永楽寺西谷川(4-365-2-016)	土石流
300	4-365-2-017	本村東谷川	有田川町	遠井	本村東谷川(4-365-2-017)	土石流
301	4-365-2-018	下山手谷川	有田川町	遠井	下山手谷川(4-365-2-018)	土石流
302	4-365-2-019	垣内谷川	有田川町	遠井	垣内谷川(4-365-2-019)	土石流
303	4-365-2-020	中谷北川	有田川町	三田	中谷北川(4-365-2-020)	土石流
304	4-365-2-021	神谷川	有田川町	三田	神谷川(4-365-2-021)	土石流
305	4-365-2-022	宮川口中谷川	有田川町	宮川	宮川口中谷川(4-365-2-022)	土石流
306	4-365-2-023	宮川口谷川	有田川町	宮川	宮川口谷川(4-365-2-023)	土石流



## 土石流危険溪流一覧表

番号	区域番号	区域名	市町村名	大字	区域名	自然現象
307	4-365-2-024	杉沢谷川	有田川町	宮川	杉沢谷川(4-365-2-024)	土石流
308	4-365-2-025	平畑谷川	有田川町	宮川	平畑谷川(4-365-2-025)	土石流
309	4-365-2-026	泉水寺北谷川	有田川町	宮川	泉水寺北谷川(4-365-2-026)	土石流
310	4-365-2-027	有谷川	有田川町	宮川	有谷川(4-365-2-027)	土石流
311	4-365-2-028-1	柳西谷川1	有田川町	宮川	柳西谷川1(4-365-2-028-1)	土石流
312	4-365-2-028-2	柳西谷川2	有田川町	宮川	柳西谷川2(4-365-2-028-2)	土石流
313	4-365-2-029	大蔵南谷川	有田川町	大蔵	大蔵南谷川(4-365-2-029)	土石流
314	4-365-2-030-1	大沼東谷川	有田川町	大蔵	大沼東谷川(4-365-2-030-1)	土石流
315	4-365-2-030-2	大沼東谷川	有田川町	大蔵	大沼東谷川(4-365-2-030-2)	土石流
316	4-365-2-031	稲見谷川	有田川町	宮川	稲見谷川(4-365-2-031)	土石流
317	4-365-2-032	ふれあいの丘西谷川	有田川町	清水	ふれあいの丘西谷川(4-365-2-032)	土石流
318	4-365-2-033	小田谷川	有田川町	久野原	小田谷川(4-365-2-033)	土石流
319	4-365-2-034	法道路下谷川	有田川町	沼谷	法道路下谷川(4-365-2-034)	土石流
320	4-365-2-035	大沼西谷川	有田川町	沼谷	大沼西谷川(4-365-2-035)	土石流
321	4-365-2-036	南谷川	有田川町	沼谷	南谷川(4-365-2-036)	土石流
322	4-365-2-037	法道路谷川	有田川町	沼谷	法道路谷川(4-365-2-037)	土石流
323	4-365-2-038	下出谷川	有田川町	沼谷	下出谷川(4-365-2-038)	土石流
324	4-365-2-039	かし山谷川	有田川町	沼谷	かし山谷川(4-365-2-039)	土石流
325	4-365-2-040	釜口谷川	有田川町	沼谷	釜口谷川(4-365-2-040)	土石流
326	4-365-2-041	山の手申谷川	有田川町	沼谷	山の手申谷川(4-365-2-041)	土石流
327	4-365-2-042	山の手谷川	有田川町	沼谷	山の手谷川(4-365-2-042)	土石流
328	4-365-2-043	すのこはし谷川	有田川町	沼谷	すのこはし谷川(4-365-2-043)	土石流
329	4-365-2-044	井出口谷川	有田川町	沼谷	井出口谷川(4-365-2-044)	土石流
330	4-365-2-045	宮原東谷川	有田川町	沼谷	宮原東谷川(4-365-2-045)	土石流
331	4-365-2-046	中手東谷川	有田川町	沼谷	中手東谷川(4-365-2-046)	土石流
332	4-365-2-047	下大西谷川	有田川町	板尾	下大西谷川(4-365-2-047)	土石流
333	4-365-2-048-1	田中谷川	有田川町	板尾	田中谷川(4-365-2-048-1)	土石流
334	4-365-2-048-2	田中谷川	有田川町	板尾	田中谷川(4-365-2-048-2)	土石流
335	4-365-2-049	上出谷川	有田川町	杉野原	上出谷川(4-365-2-049)	土石流
336	4-365-2-050	押手北野谷川	有田川町	押手	押手北野谷川(4-365-2-050)	土石流
337	4-365-2-051	押手北野東谷川	有田川町	押手	押手北野東谷川(4-365-2-051)	土石流
338	4-365-2-052	茶屋垣内谷川	有田川町	板尾	茶屋垣内谷川(4-365-2-052)	土石流
339	4-365-2-053	板尾南谷川	有田川町	板尾	板尾南谷川(4-365-2-053)	土石流
340	4-365-2-054	井谷川	有田川町	井谷	井谷川(4-365-2-054)	土石流
341	4-365-2-055	細野谷川	有田川町	上湯川	細野谷川(4-365-2-055)	土石流
342	4-365-2-056	屈田谷川	有田川町	上湯川	屈田谷川(4-365-2-056)	土石流
343	4-365-2-057	中東谷川	有田川町	井谷	中東谷川(4-365-2-057)	土石流
344	4-365-2-058	中東下谷川	有田川町	井谷	中東下谷川(4-365-2-058)	土石流
345	4-365-2-059	葛籠南谷川	有田川町	久野原	葛籠南谷川(4-365-2-059)	土石流
346	4-365-2-060	奥野東谷川	有田川町	清水	奥野東谷川(4-365-2-060)	土石流
347	4-365-2-061	多井東谷川	有田川町	下湯川	多井東谷川(4-365-2-061)	土石流
348	4-365-2-062	寺谷川	有田川町	下湯川	寺谷川(4-365-2-062)	土石流
349	4-365-2-063	中村谷川	有田川町	下湯川	中村谷川(4-365-2-063)	土石流
350	4-365-2-064	中村南谷川	有田川町	下湯川	中村南谷川(4-365-2-064)	土石流
351	4-365-2-065	峠西谷川	有田川町	下湯川	峠西谷川(4-365-2-065)	土石流
352	4-365-2-066	暗夜谷川	有田川町	下湯川	暗夜谷川(4-365-2-066)	土石流
353	4-365-2-067	鳥屋谷川	有田川町	三田	鳥屋谷川(4-365-2-067)	土石流
354	4-365-2-068	下鳥屋谷川	有田川町	三田	下鳥屋谷川(4-365-2-068)	土石流
355	4-365-2-069	つぼん谷川	有田川町	境川	つぼん谷川(4-365-2-069)	土石流
356	4-365-2-070	下境川谷川	有田川町	境川	下境川谷川(4-365-2-070)	土石流
357	4-365-2-071	境川口南谷川	有田川町	境川	境川口南谷川(4-365-2-071)	土石流

## 土石流危険溪流一覧表

番号	区域番号	区域名	市町村名	大字	区域名	自然現象
358	4-365-2-072	日物川西谷川	有田川町	日物川	日物川西谷川(4-365-2-072)	土石流
359	4-365-2-073	日物川谷川西支川	有田川町	日物川	日物川谷川西支川(4-365-2-073)	土石流
360	4-365-2-074	二川北谷川	有田川町	二川	二川北谷川(4-365-2-074)	土石流
361	4-365-2-075	三瀬川北谷川	有田川町	三瀬川	三瀬川北谷川(4-365-2-075)	土石流
362	4-365-2-076	井谷川	有田川町	三瀬川	井谷川(4-365-2-076)	土石流
363	4-365-2-077	三瀬川東谷川	有田川町	三瀬川	三瀬川東谷川(4-365-2-077)	土石流
364	4-365-2-078	三瀬川中谷川	有田川町	三瀬川	三瀬川中谷川(4-365-2-078)	土石流
365	4-365-2-079	黒石山谷川	有田川町	三瀬川	黒石山谷川(4-365-2-079)	土石流
366	4-365-2-080	三瀬川西谷川	有田川町	三瀬川	三瀬川西谷川(4-365-2-080)	土石流
367	4-365-2-081	小一谷川	有田川町	粟生	小一谷川(4-365-2-081)	土石流
368	4-365-2-082	引尾谷川	有田川町	中原	引尾谷川(4-365-2-082)	土石流
369	4-365-2-083	平谷川	有田川町	中原	平谷川(4-365-2-083)	土石流
370	4-365-2-084	北野川谷下川	有田川町	北野川	北野川谷下川(4-365-2-084)	土石流
371	4-365-2-085	下北野川谷川	有田川町	北野川	下北野川谷川(4-365-2-085)	土石流
372	4-365-2-086-1	北野川助常谷川1	有田川町	北野川	北野川助常谷川1(4-365-2-086-1)	土石流
373	4-365-2-086-2	北野川助常谷川2	有田川町	北野川	北野川助常谷川2(4-365-2-086-2)	土石流
374	4-365-2-087	二沢東谷川	有田川町	二澤	二沢東谷川(4-365-2-087)	土石流
375	4-365-2-088	洞谷川	有田川町	二澤	洞谷川(4-365-2-088)	土石流
376	4-365-2-089	二沢中谷川	有田川町	二澤	二沢中谷川(4-365-2-089)	土石流
377	4-365-2-090	二沢谷川	有田川町	二澤	二沢谷川(4-365-2-090)	土石流
378	4-365-2-091	上西谷川	有田川町	二澤	上西谷川(4-365-2-091)	土石流
379	4-365-2-094	中原下谷川	有田川町	中原	中原下谷川(4-365-2-094)	土石流
380	4-365-2-095	上の組南谷川	有田川町	粟生	上の組南谷川(4-365-2-095)	土石流
381	4-365-2-096	山ぶき谷川	有田川町	粟生	山ぶき谷川(4-365-2-096)	土石流
382	4-365-2-097	榎瀬谷川	有田川町	粟生	榎瀬谷川(4-365-2-097)	土石流
383	4-365-2-098	井谷(101)	有田川町	井谷	井谷(101)(4-365-2-098)	土石流
384	4-365-2-901	日物川谷川右支溪	有田川町	日物川	日物川谷川右支溪(4-365-2-901)	土石流
385	4-365-4-002	下湯川(402)	有田川町	下湯川	下湯川(402)(4-365-4-002)	土石流

### 地すべり危険箇所一覧表

番号	区域番号	区域名	市町村名	大字	区域名	種類
1	15	遠井	有田川町	遠井	遠井(15)	地滑り
2	16	本村	有田川町	遠井	本村(16)	地滑り
3	17	沼	有田川町	沼	沼(17)	地滑り
4	175	西ヶ峯	有田川町	西ヶ峯	西ヶ峯(175)	地滑り
5	176	延坂	有田川町	延坂	延坂(176)	地滑り
6	177	黒松	有田川町	黒松	黒松(177)	地滑り
7	178	上六川	有田川町	上六川	上六川(178)	地滑り
8	179	釜中	有田川町	釜中	釜中(179)	地滑り
9	18	楠本	有田川町	楠本	楠本(18)	地滑り
10	180	沼田	有田川町	沼田	沼田(180)	地滑り
11	180・327	沼田・上沼田	有田川町	沼田	沼田・上沼田(180・327)	地滑り
12	19	宮本	有田川町	楠本	宮本(19)	地滑り
13	20	西原	有田川町	楠本	西原(20)	地滑り
14	21	大月	有田川町	東大谷	大月(21)	地滑り
15	22	日物川	有田川町	日物川	日物川(22)	地滑り
16	23	二川	有田川町	二川	二川(23)	地滑り
17	24	上湯川	有田川町	上湯川	上湯川(24)	地滑り
18	25	生石	有田川町	生石	生石(25)	地滑り
19	26	生石2	有田川町	生石	生石2(26)	地滑り
20	322	瀬井1	有田川町	瀬井	瀬井1(322)	地滑り
21	323	上六川2	有田川町	上六川	上六川2(323)	地滑り
22	324	瀬井2	有田川町	瀬井	瀬井2(324)	地滑り
23	325	中	有田川町	中	中(325)	地滑り
24	326	中峰	有田川町	中峰	中峰(326)	地滑り
25	328	彦ヶ瀬	有田川町	彦ヶ瀬	彦ヶ瀬(328)	地滑り
26	329	有原	有田川町	有原	有原(329)	地滑り
27	330	西	有田川町	上六川	西(330)	地滑り
28	331	青田1	有田川町	青田	青田1(331)	地滑り
29	332	吉田	有田川町	有原	吉田(332)	地滑り
30	333	鷺ヶ峰	有田川町	釜中	鷺ヶ峰(333)	地滑り
31	334	小原	有田川町	小原	小原(334)	地滑り
32	335	大藪	有田川町	大藪	大藪(335)	地滑り
33	336	青田2	有田川町	青田	青田2(336)	地滑り
34	337	大賀畑	有田川町	大賀畑	大賀畑(337)	地滑り
35	338	長谷	有田川町	長谷	長谷(338)	地滑り
36	339	船坂	有田川町	船坂	船坂(339)	地滑り
37	340	井口	有田川町	井口	井口(340)	地滑り
38	342	岩室山	有田川町	田口	岩室山(342)	地滑り
39	343	藤波	有田川町	明王寺	藤波(343)	地滑り
40	42	宮原	有田川町	沼谷	宮原(42)	地滑り
41	43	栗林	有田川町	清水	栗林(43)	地滑り
42	44	中村	有田川町	下湯川	中村(44)	地滑り
43	441	立石	有田川町	立石	立石(441)	地滑り

## 地すべり危険箇所一覧表

番号	区域番号	区域名	市町村名	大字	区域名	種類
44	442	岩野河	有田川町	岩野河	岩野河(442)	地滑り
45	45	西原2	有田川町	清水	西原2(45)	地滑り
46	46	小峠	有田川町	清水	小峠(46)	地滑り
47	47	大蔵	有田川町	大蔵	大蔵(47)	地滑り
48	48	柳	有田川町	宮川	柳(48)	地滑り
49	49	山手	有田川町	遠井	山手(49)	地滑り
50	493	楠本2	有田川町	楠本	楠本2(493)	地滑り
51	50	宮本谷	有田川町	沼	宮本谷(50)	地滑り
52	51	小池	有田川町	遠井	小池(51)	地滑り
53	52	北野	有田川町	楠本	北野(52)	地滑り
54	53	下浦	有田川町	北野川	下浦(53)	地滑り
55	54	生石3	有田川町	生石	生石3(54)	地滑り
56	545	田角	有田川町	田角	田角(545)	地滑り
57	547	畦田	有田川町	瀬井	畦田(547)	地滑り
58	548	生石	有田川町	生石	生石(548)	地滑り
59	550	小中	有田川町	楠本	小中(550)	地滑り
60	582	本堂	有田川町	本堂	本堂(582)	地滑り
61	583	三瀬川	有田川町	三瀬川	三瀬川(583)	地滑り
62	586	井谷	有田川町	井谷	井谷(586)	地滑り
63	587	井谷	有田川町	井谷	井谷(587)	地滑り
64	603	三瀬川	有田川町	三瀬川	三瀬川(603)	地滑り
65	604	寺出	有田川町	井谷	寺出(604)	地滑り
66	632	三瀬川	有田川町	三瀬川	三瀬川(632)	地滑り
67	89	北浦	有田川町	遠井	北浦(89)	地滑り
68	90	西谷	有田川町	楠本	西谷(90)	地滑り
69	91	河南	有田川町	二川	河南(91)	地滑り

急傾斜地崩壊危険箇所一覧表

番号	区域番号	区域名	市町村名	大字	区域名	自然現象
1	I-760	井口(2)	有田川町	井口	井口(2)(I-760)	急傾斜
2	I-761	井口	有田川町	井口	井口(I-761)	急傾斜
3	I-762	賢(2)	有田川町	賢	賢(2)(I-762)	急傾斜
4	I-763	船坂	有田川町	船坂	船坂(I-763)	急傾斜
5	I-764	ふけ	有田川町	明王寺	ふけ(I-764)	急傾斜
6	I-765	明王寺(1)	有田川町	明王寺	明王寺(1)(I-765)	急傾斜
7	I-766	丹生東・丹生西	有田川町	丹生	丹生東・丹生西(I-766)	急傾斜
8	I-768	下六川(2)	有田川町	下六川	下六川(2)(I-768)	急傾斜
9	I-769	釜中筋(2)	有田川町	釜中	釜中筋(2)(I-769)	急傾斜
10	I-770	西	有田川町	上六川	西(I-770)	急傾斜
11	I-771	下ノ段	有田川町	上六川	下ノ段(I-771)	急傾斜
12	I-772	東中筋	有田川町	上六川	東中筋(I-772)	急傾斜
13	I-773	吉田(1)	有田川町	小川	吉田(1)(I-773)	急傾斜
14	I-774	吉田	有田川町	小川	吉田(I-774)	急傾斜
15	I-776	比曾原	有田川町	小川	比曾原(I-776)	急傾斜
16	I-777	中筋	有田川町	西ヶ峯	中筋(I-777)	急傾斜
17	I-778	東出	有田川町	西ヶ峯	東出(I-778)	急傾斜
18	I-780	瀬ノ田	有田川町	瀬井	瀬ノ田(I-780)	急傾斜
19	I-781	堂垣内	有田川町	青田	堂垣内(I-781)	急傾斜
20	I-782	沼田	有田川町	沼田	沼田(I-782)	急傾斜
21	I-783	徳園	有田川町	生石	徳園(I-783)	急傾斜
22	I-785	西谷	有田川町	伏羊	西谷(I-785)	急傾斜
23	I-786	横野	有田川町	谷	横野(I-786)	急傾斜
24	I-787	文蔵谷	有田川町	谷	文蔵谷(I-787)	急傾斜
25	I-788	芝崎	有田川町	伏羊	芝崎(I-788)	急傾斜
26	I-790	西ノ平・岡の前	有田川町	長谷川	西ノ平・岡の前(I-790)	急傾斜
27	I-792	川口	有田川町	川口	川口(I-792)	急傾斜
28	I-793	峯ノ谷	有田川町	川口	峯ノ谷(I-793)	急傾斜
29	I-794	岩野河西	有田川町	岩野河	岩野河西(I-794)	急傾斜
30	I-796	中村東	有田川町	糸川	中村東(I-796)	急傾斜
31	I-797	松原中	有田川町	松原	松原中(I-797)	急傾斜
32	I-798	松原上	有田川町	松原	松原上(I-798)	急傾斜
33	I-799	巻之瀬	有田川町	修理川	巻之瀬(I-799)	急傾斜
34	I-800	中村坪(1)	有田川町	修理川	中村坪(1)(I-800)	急傾斜
35	I-801	上東原	有田川町	修理川	上東原(I-801)	急傾斜
36	I-802	宇井苔(2)	有田川町	宇井苔	宇井苔(2)(I-802)	急傾斜
37	I-803	宇井苔(1)	有田川町	宇井苔	宇井苔(1)(I-803)	急傾斜
38	I-804	岩瀬戸	有田川町	粟生	岩瀬戸(I-804)	急傾斜
39	I-805	西田・粟生3	有田川町	粟生	西田・粟生3(I-805)	急傾斜
40	I-806	東田・上山・粟生3	有田川町	粟生	東田・上山・粟生3(I-806)	急傾斜
41	I-808	粟生	有田川町	粟生	粟生(I-808)	急傾斜
42	I-809	大和杉・淀瀬・粟生・粟生(2)	有田川町	粟生	大和杉・淀瀬・粟生・粟生(2)(I-809)	急傾斜
43	I-812	北鳥瀬・宮口・五村口・粟生(2)	有田川町	粟生	北鳥瀬・宮口・五村口・粟生(2)(I-812)	急傾斜
44	I-815	粟生(3)	有田川町	粟生	粟生(3)(I-815)	急傾斜
45	I-816	小一谷	有田川町	粟生	小一谷(I-816)	急傾斜
46	I-817	井谷	有田川町	中原	井谷(I-817)	急傾斜
47	I-818	尾崎	有田川町	中原	尾崎(I-818)	急傾斜
48	I-819	溝畑	有田川町	川合	溝畑(I-819)	急傾斜
49	I-820	芋碓	有田川町	川合	芋碓(I-820)	急傾斜
50	I-821	大井	有田川町	川合	大井(I-821)	急傾斜
51	I-822	棚原	有田川町	二澤	棚原(I-822)	急傾斜
52	I-823	大平	有田川町	北野川	大平(I-823)	急傾斜
53	I-825	三瀬川	有田川町	三瀬川	三瀬川(I-825)	急傾斜

急傾斜地崩壊危険箇所一覽表

番号	区域番号	区域名	市町村名	大字	区域名	自然現象
54	I-826	西ノ谷	有田川町	東大谷	西ノ谷(I-826)	急傾斜
55	I-827	大浴	有田川町	東大谷	大浴(I-827)	急傾斜
56	I-829	下林	有田川町	二川	下林(I-829)	急傾斜
57	I-830	宮前	有田川町	二川	宮前(I-830)	急傾斜
58	I-831	東山・二川河南	有田川町	二川	東山・二川河南(I-831)	急傾斜
59	I-832	二川河南	有田川町	二川	二川河南(I-832)	急傾斜
60	I-833	二川河南	有田川町	二川	二川河南(I-833)	急傾斜
61	I-834	堀尾西	有田川町	二川	堀尾西(I-834)	急傾斜
62	I-835	堀尾	有田川町	二川	堀尾(I-835)	急傾斜
63	I-836	二川堀尾・堀尾	有田川町	二川	二川堀尾・堀尾(I-836)	急傾斜
64	I-837	宮垣	有田川町	日物川	宮垣(I-837)	急傾斜
65	I-838	井本	有田川町	日物川	井本(I-838)	急傾斜
66	I-839	宮頭	有田川町	日物川	宮頭(I-839)	急傾斜
67	I-841	奥ノ瀬	有田川町	境川	奥ノ瀬(I-841)	急傾斜
68	I-842	境川	有田川町	境川	境川(I-842)	急傾斜
69	I-843	嵯峨	有田川町	楠本	嵯峨(I-843)	急傾斜
70	I-846	柵	有田川町	楠本	柵(I-846)	急傾斜
71	I-847	経塚	有田川町	楠本	経塚(I-847)	急傾斜
72	I-849	横出	有田川町	沼	横出(I-849)	急傾斜
73	I-852	野口	有田川町	遠井	野口(I-852)	急傾斜
74	I-853	大垣内	有田川町	三田	大垣内(I-853)	急傾斜
75	I-856	小峠下原	有田川町	清水	小峠下原(I-856)	急傾斜
76	I-857	小峠上原	有田川町	清水	小峠上原(I-857)	急傾斜
77	I-858	中番	有田川町	清水	中番(I-858)	急傾斜
78	I-860	上番	有田川町	清水	上番(I-860)	急傾斜
79	I-861	向田	有田川町	清水	向田(I-861)	急傾斜
80	I-862	橋本	有田川町	清水	橋本(I-862)	急傾斜
81	I-863	城山	有田川町	清水	城山(I-863)	急傾斜
82	I-864	弓場垣内	有田川町	清水	弓場垣内(I-864)	急傾斜
83	I-865	島崎	有田川町	清水	島崎(I-865)	急傾斜
84	I-866	湯ノ本	有田川町	清水	湯ノ本(I-866)	急傾斜
85	I-867	阪本	有田川町	清水	阪本(I-867)	急傾斜
86	I-869	峠	有田川町	下湯川	峠(I-869)	急傾斜
87	I-870	多井	有田川町	下湯川	多井(I-870)	急傾斜
88	I-871	下村	有田川町	下湯川	下村(I-871)	急傾斜
89	I-872	下湯川	有田川町	下湯川	下湯川(I-872)	急傾斜
90	I-873	中村	有田川町	下湯川	中村(I-873)	急傾斜
91	I-875	岡野	有田川町	上湯川	岡野(I-875)	急傾斜
92	I-877	西番	有田川町	久野原	西番(I-877)	急傾斜
93	I-878	東番	有田川町	久野原	東番(I-878)	急傾斜
94	I-879	的場	有田川町	久野原	的場(I-879)	急傾斜
95	I-880	茗荷(1)	有田川町	久野原	茗荷(1)(I-880)	急傾斜
96	I-881	茗荷(2)	有田川町	久野原	茗荷(2)(I-881)	急傾斜
97	I-883	井谷	有田川町	井谷	井谷(I-883)	急傾斜
98	I-884	茶屋垣内	有田川町	板尾	茶屋垣内(I-884)	急傾斜
99	I-885	野手	有田川町	板尾	野手(I-885)	急傾斜
100	I-886	大岩	有田川町	板尾	大岩(I-886)	急傾斜
101	I-888	田中	有田川町	板尾	田中(I-888)	急傾斜
102	I-889	田尻	有田川町	押手	田尻(I-889)	急傾斜
103	I-890	森本	有田川町	押手	森本(I-890)	急傾斜
104	I-891	前勢	有田川町	押手	前勢(I-891)	急傾斜
105	I-892	松谷	有田川町	押手	松谷(I-892)	急傾斜
106	I-2271	明王寺	有田川町	明王寺	明王寺(I-2271)	急傾斜

急傾斜地崩壊危険箇所一覽表

番号	区域番号	区域名	市町村名	大字	区域名	自然現象
107	I-2272	小島	有田川町	小島	小島(I-2272)	急傾斜
108	I-2273	田角	有田川町	田角	田角(I-2273)	急傾斜
109	I-2274	賢	有田川町	賢	賢(I-2274)	急傾斜
110	I-3743	井口(3)	有田川町	井口	井口(3)(I-3743)	急傾斜
111	I-3744	大谷	有田川町	大谷	大谷(I-3744)	急傾斜
112	I-3745	明王寺(3)	有田川町	明王寺	明王寺(3)(I-3745)	急傾斜
113	I-3746	土生	有田川町	土生	土生(I-3746)	急傾斜
114	I-3748	出	有田川町	出	出(I-3748)	急傾斜
115	I-3749	吉見(1)	有田川町	吉見	吉見(1)(I-3749)	急傾斜
116	I-3750	吉見(2)	有田川町	吉見	吉見(2)(I-3750)	急傾斜
117	I-3751	吉見(3)	有田川町	吉見	吉見(3)(I-3751)	急傾斜
118	I-3752	田口(2)	有田川町	田口	田口(2)(I-3752)	急傾斜
119	I-3753	賢(3)	有田川町	賢	賢(3)(I-3753)	急傾斜
120	I-3755	長谷	有田川町	長谷	長谷(I-3755)	急傾斜
121	I-3756	西ヶ峯西中筋	有田川町	西ヶ峯	西ヶ峯西中筋(I-3756)	急傾斜
122	I-3757	黒松	有田川町	黒松	黒松(I-3757)	急傾斜
123	I-3758	下六川片畑(1)	有田川町	下六川	下六川片畑(1)(I-3758)	急傾斜
124	I-3759	下六川新多羅(1)	有田川町	下六川	下六川新多羅(1)(I-3759)	急傾斜
125	I-3760	下六川新多羅(2)	有田川町	下六川	下六川新多羅(2)(I-3760)	急傾斜
126	I-3761	下六川片畑(2)	有田川町	下六川	下六川片畑(2)(I-3761)	急傾斜
127	I-3762	青田奥田	有田川町	青田	青田奥田(I-3762)	急傾斜
128	I-3763	伏羊川ノ上	有田川町	伏羊	伏羊川ノ上(I-3763)	急傾斜
129	I-3764	立石萩原	有田川町	立石	立石萩原(I-3764)	急傾斜
130	I-3765	立石	有田川町	立石	立石(I-3765)	急傾斜
131	I-3766	生石寺原	有田川町	生石	生石寺原(I-3766)	急傾斜
132	I-3767	小原沢谷	有田川町	小原	小原沢谷(I-3767)	急傾斜
133	I-3768	小原	有田川町	小原	小原(I-3768)	急傾斜
134	I-3769	岩野河大角(5)	有田川町	岩野河	岩野河大角(5)(I-3769)	急傾斜
135	I-3770	岩野河大角(6)	有田川町	岩野河	岩野河大角(6)(I-3770)	急傾斜
136	I-3771	岩野河大角(7)	有田川町	岩野河	岩野河大角(7)(I-3771)	急傾斜
137	I-3772	岩野河風呂ノ谷	有田川町	岩野河	岩野河風呂ノ谷(I-3772)	急傾斜
138	I-3773	長谷川尾崎	有田川町	長谷川	長谷川尾崎(I-3773)	急傾斜
139	I-3774	歡喜寺中越	有田川町	歡喜寺	歡喜寺中越(I-3774)	急傾斜
140	I-3775	歡喜寺岩垣	有田川町	歡喜寺	歡喜寺岩垣(I-3775)	急傾斜
141	I-3776	修理川	有田川町	修理川	修理川(I-3776)	急傾斜
142	I-3777	糸川	有田川町	糸川	糸川(I-3777)	急傾斜
143	I-3778	中村坪(2)	有田川町	修理川	中村坪(2)(I-3778)	急傾斜
144	I-3779	彦ヶ瀬	有田川町	彦ヶ瀬	彦ヶ瀬(I-3779)	急傾斜
145	I-3780	三田大深(2)	有田川町	三田	三田大深(2)(I-3780)	急傾斜
146	I-3781	三田志防谷(2)	有田川町	三田	三田志防谷(2)(I-3781)	急傾斜
147	I-3782	三田志防谷(3)	有田川町	三田	三田志防谷(3)(I-3782)	急傾斜
148	I-3783	下番	有田川町	清水	下番(I-3783)	急傾斜
149	I-3784	清水福尾(2)	有田川町	清水	清水福尾(2)(I-3784)	急傾斜
150	I-3785	清水福尾(3)	有田川町	清水	清水福尾(3)(I-3785)	急傾斜
151	I-3786	大野(1)	有田川町	板尾	大野(1)(I-3786)	急傾斜
152	I-3787	板尾大岩(7)	有田川町	板尾	板尾大岩(7)(I-3787)	急傾斜
153	I-3788	杉野原堂浦(3)	有田川町	杉野原	杉野原堂浦(3)(I-3788)	急傾斜
154	I-3789	杉野原堂浦(4)	有田川町	杉野原	杉野原堂浦(4)(I-3789)	急傾斜
155	I-3790	中村(2)	有田川町	杉野原	中村(2)(I-3790)	急傾斜
156	I-3791	押手滝ノ垣内	有田川町	押手	押手滝ノ垣内(I-3791)	急傾斜
157	I-3792	粟生床倉(2)	有田川町	粟生	粟生床倉(2)(I-3792)	急傾斜
158	I-3793	粟生植木原	有田川町	粟生	粟生植木原(I-3793)	急傾斜
159	I-3794	粟生海瀬(2)	有田川町	粟生	粟生海瀬(2)(I-3794)	急傾斜

急傾斜地崩壊危険箇所一覽表

番号	区域番号	区域名	市町村名	大字	区域名	自然現象
160	I-3795	湯山	有田川町	二川	湯山(I-3795)	急傾斜
161	I-3796	二川横手(3)	有田川町	二川	二川横手(3)(I-3796)	急傾斜
162	I-3797	三瀬川(3)	有田川町	三瀬川	三瀬川(3)(I-3797)	急傾斜
163	I-3798	三瀬川下浦(2)	有田川町	三瀬川	三瀬川下浦(2)(I-3798)	急傾斜
164	I-3799	中原	有田川町	中原	中原(I-3799)	急傾斜
165	I-3800	清水美濃(2)	有田川町	清水	清水美濃(2)(I-3800)	急傾斜
166	I-3801	下湯川宮ノ原	有田川町	下湯川	下湯川宮ノ原(I-3801)	急傾斜
167	I-3802	粟生南鳥瀬(1)	有田川町	粟生	粟生南鳥瀬(1)(I-3802)	急傾斜
168	I-3803	粟生南鳥瀬(2)	有田川町	粟生	粟生南鳥瀬(2)(I-3803)	急傾斜
169	I-3804	粟生南鳥瀬(3)	有田川町	粟生	粟生南鳥瀬(3)(I-3804)	急傾斜
170	I-3805	粟生南鳥瀬(4)	有田川町	粟生	粟生南鳥瀬(4)(I-3805)	急傾斜
171	I-3806	柵(2)	有田川町	楠本	柵(2)(I-3806)	急傾斜
172	I-40001	清水(106)	有田川町	清水	清水(106)(I-40001)	急傾斜
173	I-40002	清水(112)	有田川町	清水	清水(112)(I-40002)	急傾斜
174	I-40003	清水(113)	有田川町	清水	清水(113)(I-40003)	急傾斜
175	I-40004	清水(114)	有田川町	清水	清水(114)(I-40004)	急傾斜
176	I-40005	清水(115)	有田川町	清水	清水(115)(I-40005)	急傾斜
177	I-40006	清水(116)	有田川町	清水	清水(116)(I-40006)	急傾斜
178	I-40007	清水(117)	有田川町	清水	清水(117)(I-40007)	急傾斜
179	I-40008	清水(118)	有田川町	清水	清水(118)(I-40008)	急傾斜
180	I-40009	楠本(104)	有田川町	楠本	楠本(104)(I-40009)	急傾斜
181	I-40010	楠本(118)	有田川町	楠本	楠本(118)(I-40010)	急傾斜
182	I-40011	楠本(134)	有田川町	楠本	楠本(134)(I-40011)	急傾斜
183	I-40012	楠本(135)	有田川町	楠本	楠本(135)(I-40012)	急傾斜
184	I-40013	上湯川(107)	有田川町	上湯川	上湯川(107)(I-40013)	急傾斜
185	I-40014	大谷(2)	有田川町	大谷	大谷(2)(I-40014)	急傾斜
186	I-40015	日物川沢谷(3)	有田川町	日物川	日物川沢谷(3)(I-40015)	急傾斜
187	I-40016	粟生床谷	有田川町	粟生	粟生床谷(I-40016)	急傾斜
188	I-40017	沼6	有田川町	沼	沼6(I-40017)	急傾斜
189	I-40018	沼13	有田川町	沼	沼13(I-40018)	急傾斜
190	I-40020	宮川1	有田川町	宮川	宮川1(I-40020)	急傾斜
191	I-40022	西ヶ峯(102)	有田川町	西ヶ峯	西ヶ峯(102)(I-40022)	急傾斜
192	I-40023	瀬井(101)	有田川町	瀬井	瀬井(101)(I-40023)	急傾斜
193	I-40024	上六川(101)	有田川町	上六川	上六川(101)(I-40024)	急傾斜
194	I-40025	小川(101)	有田川町	小川	小川(101)(I-40025)	急傾斜
195	I-40026	小川(102)	有田川町	小川	小川(102)(I-40026)	急傾斜
196	I-40027	岩野河(101)	有田川町	岩野河	岩野河(101)(I-40027)	急傾斜
197	I-40028	岩野河(102)	有田川町	岩野河	岩野河(102)(I-40028)	急傾斜
198	I-40029	延坂(101)	有田川町	延坂	延坂(101)(I-40029)	急傾斜
199	I-40030	彦ヶ瀬3	有田川町	彦ヶ瀬	彦ヶ瀬3(I-40030)	急傾斜
200	I-40031	長谷川(101)	有田川町	長谷川	長谷川(101)(I-40031)	急傾斜
201	I-40032	長谷川(102)	有田川町	長谷川	長谷川(102)(I-40032)	急傾斜
202	I-40034	青田(105)	有田川町	青田	青田(105)(I-40034)	急傾斜
203	I-40035	大藪(102)	有田川町	大藪	大藪(102)(I-40035)	急傾斜
204	I-40036	生石(113)	有田川町	生石	生石(113)(I-40036)	急傾斜
205	I-40044	歎喜寺(103)	有田川町	歎喜寺	歎喜寺(103)(I-40044)	急傾斜
206	I-40045	吉原(101)	有田川町	吉原	吉原(101)(I-40045)	急傾斜
207	I-40046	吉原(103)	有田川町	吉原	吉原(103)(I-40046)	急傾斜
208	I-40051	田角(101)	有田川町	田角	田角(101)(I-40051)	急傾斜
209	I-40052	賢(101)	有田川町	賢	賢(101)(I-40052)	急傾斜
210	I-40054	小島(101)	有田川町	小島	小島(101)(I-40054)	急傾斜
211	I-40055	水尻(101)	有田川町	水尻	水尻(101)(I-40055)	急傾斜
212	I-40056	熊井(103)	有田川町	熊井	熊井(103)(I-40056)	急傾斜



急傾斜地崩壊危険箇所一覽表

番号	区域番号	区域名	市町村名	大字	区域名	自然現象
213	I-40066	土生(101)	有田川町	土生	土生(101)(I-40066)	急傾斜
214	I-40067	長谷(101)	有田川町	長谷	長谷(101)(I-40067)	急傾斜
215	I-40068	垣倉(101)	有田川町	垣倉	垣倉(101)(I-40068)	急傾斜
216	I-40069	垣倉(102)	有田川町	垣倉	垣倉(102)(I-40069)	急傾斜
217	I-40070	垣倉(104)	有田川町	垣倉	垣倉(104)(I-40070)	急傾斜
218	I-40071	奥(101)	有田川町	奥	奥(101)(I-40071)	急傾斜
219	I-40072	奥(107)	有田川町	奥	奥(107)(I-40072)	急傾斜
220	II-3187	大箕畑西原(1)	有田川町	大箕畑	大箕畑西原(1)(II-3187)	急傾斜
221	II-3188	大箕畑西原(2)	有田川町	大箕畑	大箕畑西原(2)(II-3188)	急傾斜
222	II-3189	賢前田	有田川町	賢	賢前田(II-3189)	急傾斜
223	II-3190	長谷井ノ尻	有田川町	長谷	長谷井ノ尻(II-3190)	急傾斜
224	II-3191	長谷猪向	有田川町	長谷	長谷猪向(II-3191)	急傾斜
225	II-3192	田口下有近	有田川町	田口	田口下有近(II-3192)	急傾斜
226	II-3193	田口東垣内	有田川町	田口	田口東垣内(II-3193)	急傾斜
227	II-3194	大谷下新田	有田川町	大谷	大谷下新田(II-3194)	急傾斜
228	II-3195	田口岩崎(1)	有田川町	田口	田口岩崎(1)(II-3195)	急傾斜
229	II-3196	田口	有田川町	田口	田口(II-3196)	急傾斜
230	II-3197	明王寺向山	有田川町	小島	明王寺向山(II-3197)	急傾斜
231	II-3198	下津野堂ヶ谷(1)	有田川町	下津野	下津野堂ヶ谷(1)(II-3198)	急傾斜
232	II-3199	下津野堂ヶ谷(2)	有田川町	下津野	下津野堂ヶ谷(2)(II-3199)	急傾斜
233	II-3200	奥畑垣内	有田川町	奥	奥畑垣内(II-3200)	急傾斜
234	II-3202	熊井扣井橋(1)	有田川町	熊井	熊井扣井橋(1)(II-3202)	急傾斜
235	II-3203	熊井扣井橋(2)	有田川町	熊井	熊井扣井橋(2)(II-3203)	急傾斜
236	II-3205	奥道京(1)	有田川町	奥	奥道京(1)(II-3205)	急傾斜
237	II-3206	奥道京(2)	有田川町	奥	奥道京(2)(II-3206)	急傾斜
238	II-3207	垣倉畑満	有田川町	垣倉	垣倉畑満(II-3207)	急傾斜
239	II-3208	吉見妙見谷(1)	有田川町	吉見	吉見妙見谷(1)(II-3208)	急傾斜
240	II-3209	吉見妙見谷(2)	有田川町	吉見	吉見妙見谷(2)(II-3209)	急傾斜
241	II-3210	徳田笹尾	有田川町	徳田	徳田笹尾(II-3210)	急傾斜
242	II-3211	吉見河端(1)	有田川町	吉見	吉見河端(1)(II-3211)	急傾斜
243	II-3212	吉見河端(2)	有田川町	吉見	吉見河端(2)(II-3212)	急傾斜
244	II-3213	吉見宮ノ口(1)	有田川町	吉見	吉見宮ノ口(1)(II-3213)	急傾斜
245	II-3214	吉見宮ノ口(2)	有田川町	吉見	吉見宮ノ口(2)(II-3214)	急傾斜
246	II-3215	釜中萩ノ戸	有田川町	釜中	釜中萩ノ戸(II-3215)	急傾斜
247	II-3216	釜中温井原	有田川町	釜中	釜中温井原(II-3216)	急傾斜
248	II-3217	釜中筋(1)	有田川町	釜中	釜中筋(1)(II-3217)	急傾斜
249	II-3218	上六川下ノ段(1)	有田川町	上六川	上六川下ノ段(1)(II-3218)	急傾斜
250	II-3220	上六川下ノ段(2)	有田川町	上六川	上六川下ノ段(2)(II-3220)	急傾斜
251	II-3221	上六川岡畑	有田川町	上六川	上六川岡畑(II-3221)	急傾斜
252	II-3222	上六川天石	有田川町	上六川	上六川天石(II-3222)	急傾斜
253	II-3223	黒松北裏(1)	有田川町	黒松	黒松北裏(1)(II-3223)	急傾斜
254	II-3224	黒松北裏(2)	有田川町	黒松	黒松北裏(2)(II-3224)	急傾斜
255	II-3225	黒松夏焼(1)	有田川町	黒松	黒松夏焼(1)(II-3225)	急傾斜
256	II-3226	黒松夏焼(2)	有田川町	黒松	黒松夏焼(2)(II-3226)	急傾斜
257	II-3227	黒松岩尾(1)	有田川町	黒松	黒松岩尾(1)(II-3227)	急傾斜
258	II-3228	黒松岩尾(2)	有田川町	黒松	黒松岩尾(2)(II-3228)	急傾斜
259	II-3229	黒松早稲田	有田川町	黒松	黒松早稲田(II-3229)	急傾斜
260	II-3230	黒松奥ノ宮(1)	有田川町	黒松	黒松奥ノ宮(1)(II-3230)	急傾斜
261	II-3231	黒松奥ノ宮(2)	有田川町	黒松	黒松奥ノ宮(2)(II-3231)	急傾斜
262	II-3232	黒松峯	有田川町	黒松	黒松峯(II-3232)	急傾斜
263	II-3233	彦ヶ瀬西垣内	有田川町	彦ヶ瀬	彦ヶ瀬西垣内(II-3233)	急傾斜
264	II-3234	彦ヶ瀬横畑	有田川町	彦ヶ瀬	彦ヶ瀬横畑(II-3234)	急傾斜
265	II-3235	彦ヶ瀬北ノ浦	有田川町	彦ヶ瀬	彦ヶ瀬北ノ浦(II-3235)	急傾斜

急傾斜地崩壊危険箇所一覧表

番号	区域番号	区域名	市町村名	大字	区域名	自然現象
266	Ⅱ-3236	彦ヶ瀬葛畑(1)	有田川町	彦ヶ瀬	彦ヶ瀬葛畑(1)(Ⅱ-3236)	急傾斜
267	Ⅱ-3237	彦ヶ瀬葛畑(2)	有田川町	彦ヶ瀬	彦ヶ瀬葛畑(2)(Ⅱ-3237)	急傾斜
268	Ⅱ-3238	彦ヶ瀬葛畑(3)	有田川町	彦ヶ瀬	彦ヶ瀬葛畑(3)(Ⅱ-3238)	急傾斜
269	Ⅱ-3239	彦ヶ瀬葛藪	有田川町	彦ヶ瀬	彦ヶ瀬葛藪(Ⅱ-3239)	急傾斜
270	Ⅱ-3240	彦ヶ瀬小中垣内(1)	有田川町	彦ヶ瀬	彦ヶ瀬小中垣内(1)(Ⅱ-3240)	急傾斜
271	Ⅱ-3241	彦ヶ瀬小中垣内(2)	有田川町	彦ヶ瀬	彦ヶ瀬小中垣内(2)(Ⅱ-3241)	急傾斜
272	Ⅱ-3242	彦ヶ瀬小中垣内(3)	有田川町	彦ヶ瀬	彦ヶ瀬小中垣内(3)(Ⅱ-3242)	急傾斜
273	Ⅱ-3243	彦ヶ瀬尾園淵	有田川町	彦ヶ瀬	彦ヶ瀬尾園淵(Ⅱ-3243)	急傾斜
274	Ⅱ-3244	彦ヶ瀬尾ノ上垣内	有田川町	彦ヶ瀬	彦ヶ瀬尾ノ上垣内(Ⅱ-3244)	急傾斜
275	Ⅱ-3245	彦ヶ瀬栗木碓	有田川町	彦ヶ瀬	彦ヶ瀬栗木碓(Ⅱ-3245)	急傾斜
276	Ⅱ-3246	瀬井西ノ森	有田川町	瀬井	瀬井西ノ森(Ⅱ-3246)	急傾斜
277	Ⅱ-3247	瀬井井ノ向	有田川町	瀬井	瀬井井ノ向(Ⅱ-3247)	急傾斜
278	Ⅱ-3248	瀬井福生山(1)	有田川町	瀬井	瀬井福生山(1)(Ⅱ-3248)	急傾斜
279	Ⅱ-3249	瀬井福生山(2)	有田川町	瀬井	瀬井福生山(2)(Ⅱ-3249)	急傾斜
280	Ⅱ-3250	中の戸	有田川町	中	中の戸(Ⅱ-3250)	急傾斜
281	Ⅱ-3251	中田代	有田川町	中	中田代(Ⅱ-3251)	急傾斜
282	Ⅱ-3253	中井出垣内	有田川町	中	中井出垣内(Ⅱ-3253)	急傾斜
283	Ⅱ-3254	中峯天王谷(1)	有田川町	中峯	中峯天王谷(1)(Ⅱ-3254)	急傾斜
284	Ⅱ-3256	中峯田端	有田川町	中峯	中峯田端(Ⅱ-3256)	急傾斜
285	Ⅱ-3257	中峯平岩	有田川町	中峯	中峯平岩(Ⅱ-3257)	急傾斜
286	Ⅱ-3258	西ヶ峯西中筋(1)	有田川町	西ヶ峯	西ヶ峯西中筋(1)(Ⅱ-3258)	急傾斜
287	Ⅱ-3259	西ヶ峯西中筋(2)	有田川町	西ヶ峯	西ヶ峯西中筋(2)(Ⅱ-3259)	急傾斜
288	Ⅱ-3260	西ヶ峯東出	有田川町	西ヶ峯	西ヶ峯東出(Ⅱ-3260)	急傾斜
289	Ⅱ-3261	西ヶ峯	有田川町	西ヶ峯	西ヶ峯(Ⅱ-3261)	急傾斜
290	Ⅱ-3262	本堂前垣内	有田川町	本堂	本堂前垣内(Ⅱ-3262)	急傾斜
291	Ⅱ-3263	本堂大門	有田川町	本堂	本堂大門(Ⅱ-3263)	急傾斜
292	Ⅱ-3264	本堂赤松	有田川町	本堂	本堂赤松(Ⅱ-3264)	急傾斜
293	Ⅱ-3265	生石岫越(1)	有田川町	生石	生石岫越(1)(Ⅱ-3265)	急傾斜
294	Ⅱ-3266	生石岫越(2)	有田川町	生石	生石岫越(2)(Ⅱ-3266)	急傾斜
295	Ⅱ-3267	生石滝谷	有田川町	生石	生石滝谷(Ⅱ-3267)	急傾斜
296	Ⅱ-3268	生石喜五郎谷	有田川町	生石	生石喜五郎谷(Ⅱ-3268)	急傾斜
297	Ⅱ-3269	生石岫谷	有田川町	生石	生石岫谷(Ⅱ-3269)	急傾斜
298	Ⅱ-3270	生石奥ノ谷	有田川町	生石	生石奥ノ谷(Ⅱ-3270)	急傾斜
299	Ⅱ-3271	生石赤祖	有田川町	生石	生石赤祖(Ⅱ-3271)	急傾斜
300	Ⅱ-3272	生石岡ノ本(1)	有田川町	生石	生石岡ノ本(1)(Ⅱ-3272)	急傾斜
301	Ⅱ-3273	生石岡ノ本(2)	有田川町	生石	生石岡ノ本(2)(Ⅱ-3273)	急傾斜
302	Ⅱ-3274	生石岡ノ本(3)	有田川町	生石	生石岡ノ本(3)(Ⅱ-3274)	急傾斜
303	Ⅱ-3275	生石松原	有田川町	生石	生石松原(Ⅱ-3275)	急傾斜
304	Ⅱ-3276	生石丸山尾(1)	有田川町	生石	生石丸山尾(1)(Ⅱ-3276)	急傾斜
305	Ⅱ-3277	生石丸山尾(2)	有田川町	生石	生石丸山尾(2)(Ⅱ-3277)	急傾斜
306	Ⅱ-3278	生石松原(1)	有田川町	生石	生石松原(1)(Ⅱ-3278)	急傾斜
307	Ⅱ-3279	生石松原(2)	有田川町	生石	生石松原(2)(Ⅱ-3279)	急傾斜
308	Ⅱ-3280	生石徳岡谷(1)	有田川町	生石	生石徳岡谷(1)(Ⅱ-3280)	急傾斜
309	Ⅱ-3281	生石徳岡谷(2)	有田川町	生石	生石徳岡谷(2)(Ⅱ-3281)	急傾斜
310	Ⅱ-3282	生石徳岡谷(3)	有田川町	生石	生石徳岡谷(3)(Ⅱ-3282)	急傾斜
311	Ⅱ-3283	生石徳岡谷(4)	有田川町	生石	生石徳岡谷(4)(Ⅱ-3283)	急傾斜
312	Ⅱ-3284	生石藤ノ本(1)	有田川町	生石	生石藤ノ本(1)(Ⅱ-3284)	急傾斜
313	Ⅱ-3285	生石藤ノ本(2)	有田川町	生石	生石藤ノ本(2)(Ⅱ-3285)	急傾斜
314	Ⅱ-3286	生石寺原(1)	有田川町	生石	生石寺原(1)(Ⅱ-3286)	急傾斜
315	Ⅱ-3287	生石寺原(2)	有田川町	生石	生石寺原(2)(Ⅱ-3287)	急傾斜
316	Ⅱ-3288	生石寺原(3)	有田川町	生石	生石寺原(3)(Ⅱ-3288)	急傾斜
317	Ⅱ-3289	生石寺原(4)	有田川町	生石	生石寺原(4)(Ⅱ-3289)	急傾斜
318	Ⅱ-3290	丹生片山(1)	有田川町	丹生	丹生片山(1)(Ⅱ-3290)	急傾斜

急傾斜地崩壊危険箇所一覽表

番号	区域番号	区域名	市町村名	大字	区域名	自然現象
319	Ⅱ-3291	丹生片山(2)	有田川町	丹生	丹生片山(2)(Ⅱ-3291)	急傾斜
320	Ⅱ-3292	丹生森畑	有田川町	丹生	丹生森畑(Ⅱ-3292)	急傾斜
321	Ⅱ-3293	丹生東(3)	有田川町	丹生	丹生東(3)(Ⅱ-3293)	急傾斜
322	Ⅱ-3294	下六川(1)	有田川町	下六川	下六川(1)(Ⅱ-3294)	急傾斜
323	Ⅱ-3295	小川白岩谷	有田川町	小川	小川白岩谷(Ⅱ-3295)	急傾斜
324	Ⅱ-3296	西ヶ峯下	有田川町	西ヶ峯	西ヶ峯下(Ⅱ-3296)	急傾斜
325	Ⅱ-3297	有原下垣内	有田川町	有原	有原下垣内(Ⅱ-3297)	急傾斜
326	Ⅱ-3298	有原砂田	有田川町	有原	有原砂田(Ⅱ-3298)	急傾斜
327	Ⅱ-3299	小川五四三	有田川町	小川	小川五四三(Ⅱ-3299)	急傾斜
328	Ⅱ-3300	青田猪熊	有田川町	青田	青田猪熊(Ⅱ-3300)	急傾斜
329	Ⅱ-3301	青田芝ノ内	有田川町	青田	青田芝ノ内(Ⅱ-3301)	急傾斜
330	Ⅱ-3302	青田木ノ羽	有田川町	青田	青田木ノ羽(Ⅱ-3302)	急傾斜
331	Ⅱ-3303	青田山口	有田川町	青田	青田山口(Ⅱ-3303)	急傾斜
332	Ⅱ-3304	青田岡田	有田川町	青田	青田岡田(Ⅱ-3304)	急傾斜
333	Ⅱ-3305	伏羊ヨキ峠	有田川町	伏羊	伏羊ヨキ峠(Ⅱ-3305)	急傾斜
334	Ⅱ-3306	伏羊切越沢(1)	有田川町	伏羊	伏羊切越沢(1)(Ⅱ-3306)	急傾斜
335	Ⅱ-3307	伏羊切越沢(2)	有田川町	伏羊	伏羊切越沢(2)(Ⅱ-3307)	急傾斜
336	Ⅱ-3308	立石萩原(1)	有田川町	立石	立石萩原(1)(Ⅱ-3308)	急傾斜
337	Ⅱ-3309	立石萩原(2)	有田川町	立石	立石萩原(2)(Ⅱ-3309)	急傾斜
338	Ⅱ-3310	立石梶垣内	有田川町	立石	立石梶垣内(Ⅱ-3310)	急傾斜
339	Ⅱ-3311	立石廣田(1)	有田川町	立石	立石廣田(1)(Ⅱ-3311)	急傾斜
340	Ⅱ-3312	立石廣田(2)	有田川町	立石	立石廣田(2)(Ⅱ-3312)	急傾斜
341	Ⅱ-3313	立石堂ノ前(1)	有田川町	立石	立石堂ノ前(1)(Ⅱ-3313)	急傾斜
342	Ⅱ-3314	立石堂ノ前(2)	有田川町	立石	立石堂ノ前(2)(Ⅱ-3314)	急傾斜
343	Ⅱ-3315	沼田寺垣内(1)	有田川町	沼田	沼田寺垣内(1)(Ⅱ-3315)	急傾斜
344	Ⅱ-3316	沼田長通	有田川町	沼田	沼田長通(Ⅱ-3316)	急傾斜
345	Ⅱ-3317	沼田寺垣内(2)	有田川町	沼田	沼田寺垣内(2)(Ⅱ-3317)	急傾斜
346	Ⅱ-3318	沼田北畑(1)	有田川町	沼田	沼田北畑(1)(Ⅱ-3318)	急傾斜
347	Ⅱ-3319	沼田寺垣内(3)	有田川町	沼田	沼田寺垣内(3)(Ⅱ-3319)	急傾斜
348	Ⅱ-3320	沼田寺垣内(4)	有田川町	沼田	沼田寺垣内(4)(Ⅱ-3320)	急傾斜
349	Ⅱ-3321	沼田北畑(2)	有田川町	沼田	沼田北畑(2)(Ⅱ-3321)	急傾斜
350	Ⅱ-3322	延坂岡田(1)	有田川町	延坂	延坂岡田(1)(Ⅱ-3322)	急傾斜
351	Ⅱ-3323	大西	有田川町	大西	大西(Ⅱ-3323)	急傾斜
352	Ⅱ-3324	延坂岡田(2)	有田川町	延坂	延坂岡田(2)(Ⅱ-3324)	急傾斜
353	Ⅱ-3325	延坂滝山(1)	有田川町	延坂	延坂滝山(1)(Ⅱ-3325)	急傾斜
354	Ⅱ-3326	延坂滝山(2)	有田川町	延坂	延坂滝山(2)(Ⅱ-3326)	急傾斜
355	Ⅱ-3327	延坂滝山(3)	有田川町	延坂	延坂滝山(3)(Ⅱ-3327)	急傾斜
356	Ⅱ-3328	延坂滝山(4)	有田川町	延坂	延坂滝山(4)(Ⅱ-3328)	急傾斜
357	Ⅱ-3329	大藪山影(1)	有田川町	大藪	大藪山影(1)(Ⅱ-3329)	急傾斜
358	Ⅱ-3330	大藪山影(2)	有田川町	大藪	大藪山影(2)(Ⅱ-3330)	急傾斜
359	Ⅱ-3331	生石松尾垣内	有田川町	生石	生石松尾垣内(Ⅱ-3331)	急傾斜
360	Ⅱ-3332	尾上平野前(1)	有田川町	尾上	尾上平野前(1)(Ⅱ-3332)	急傾斜
361	Ⅱ-3333	尾上平野前(2)	有田川町	尾上	尾上平野前(2)(Ⅱ-3333)	急傾斜
362	Ⅱ-3334	尾上中尾	有田川町	尾上	尾上中尾(Ⅱ-3334)	急傾斜
363	Ⅱ-3335	小原道ノ岡	有田川町	小原	小原道ノ岡(Ⅱ-3335)	急傾斜
364	Ⅱ-3336	小原南田(1)	有田川町	小原	小原南田(1)(Ⅱ-3336)	急傾斜
365	Ⅱ-3337	小原南田(2)	有田川町	小原	小原南田(2)(Ⅱ-3337)	急傾斜
366	Ⅱ-3338	小原有京	有田川町	小原	小原有京(Ⅱ-3338)	急傾斜
367	Ⅱ-3340	谷東原	有田川町	谷	谷東原(Ⅱ-3340)	急傾斜
368	Ⅱ-3341	中井原天神前	有田川町	中井原	中井原天神前(Ⅱ-3341)	急傾斜
369	Ⅱ-3343	中井原山崎	有田川町	中井原	中井原山崎(Ⅱ-3343)	急傾斜
370	Ⅱ-3344	長谷川芝原(1)	有田川町	長谷川	長谷川芝原(1)(Ⅱ-3344)	急傾斜
371	Ⅱ-3346	長谷川日茂	有田川町	長谷川	長谷川日茂(Ⅱ-3346)	急傾斜

急傾斜地崩壊危険箇所一覽表

番号	区域番号	区域名	市町村名	大字	区域名	自然現象
372	Ⅱ-3347	長谷川尾崎(2)	有田川町	長谷川	長谷川尾崎(2)(Ⅱ-3347)	急傾斜
373	Ⅱ-3348	長谷川登尾(1)	有田川町	長谷川	長谷川登尾(1)(Ⅱ-3348)	急傾斜
374	Ⅱ-3349	長谷川登尾(2)	有田川町	長谷川	長谷川登尾(2)(Ⅱ-3349)	急傾斜
375	Ⅱ-3350	長谷川登尾(3)	有田川町	長谷川	長谷川登尾(3)(Ⅱ-3350)	急傾斜
376	Ⅱ-3351	長谷川登尾(4)	有田川町	長谷川	長谷川登尾(4)(Ⅱ-3351)	急傾斜
377	Ⅱ-3352	長谷川登尾(5)	有田川町	長谷川	長谷川登尾(5)(Ⅱ-3352)	急傾斜
378	Ⅱ-3353	川口北畑	有田川町	川口	川口北畑(Ⅱ-3353)	急傾斜
379	Ⅱ-3354	川口向山	有田川町	川口	川口向山(Ⅱ-3354)	急傾斜
380	Ⅱ-3355	岩野河寺垣内	有田川町	岩野河	岩野河寺垣内(Ⅱ-3355)	急傾斜
381	Ⅱ-3356	岩野河岩野河谷	有田川町	岩野河	岩野河岩野河谷(Ⅱ-3356)	急傾斜
382	Ⅱ-3357	岩野河葛浦谷口	有田川町	岩野河	岩野河葛浦谷口(Ⅱ-3357)	急傾斜
383	Ⅱ-3358	岩野河大角(1)	有田川町	岩野河	岩野河大角(1)(Ⅱ-3358)	急傾斜
384	Ⅱ-3359	岩野河大角(2)	有田川町	岩野河	岩野河大角(2)(Ⅱ-3359)	急傾斜
385	Ⅱ-3360	岩野河大角(3)	有田川町	岩野河	岩野河大角(3)(Ⅱ-3360)	急傾斜
386	Ⅱ-3361	岩野河大角(4)	有田川町	岩野河	岩野河大角(4)(Ⅱ-3361)	急傾斜
387	Ⅱ-3362	吉原女夫石	有田川町	吉原	吉原女夫石(Ⅱ-3362)	急傾斜
388	Ⅱ-3363	糸川経田(1)	有田川町	糸川	糸川経田(1)(Ⅱ-3363)	急傾斜
389	Ⅱ-3364	糸川経田(2)	有田川町	糸川	糸川経田(2)(Ⅱ-3364)	急傾斜
390	Ⅱ-3365	糸川岩原	有田川町	糸川	糸川岩原(Ⅱ-3365)	急傾斜
391	Ⅱ-3366	糸川中垣内(1)	有田川町	糸川	糸川中垣内(1)(Ⅱ-3366)	急傾斜
392	Ⅱ-3367	糸川中垣内(2)	有田川町	糸川	糸川中垣内(2)(Ⅱ-3367)	急傾斜
393	Ⅱ-3368	糸川中垣内(3)	有田川町	糸川	糸川中垣内(3)(Ⅱ-3368)	急傾斜
394	Ⅱ-3369	糸川中垣内(4)	有田川町	糸川	糸川中垣内(4)(Ⅱ-3369)	急傾斜
395	Ⅱ-3370	糸川中村	有田川町	糸川	糸川中村(Ⅱ-3370)	急傾斜
396	Ⅱ-3371	糸川舟ノ谷(1)	有田川町	糸川	糸川舟ノ谷(1)(Ⅱ-3371)	急傾斜
397	Ⅱ-3372	糸川舟ノ谷(2)	有田川町	糸川	糸川舟ノ谷(2)(Ⅱ-3372)	急傾斜
398	Ⅱ-3373	糸川天神前(1)	有田川町	糸川	糸川天神前(1)(Ⅱ-3373)	急傾斜
399	Ⅱ-3374	糸川大柱谷	有田川町	糸川	糸川大柱谷(Ⅱ-3374)	急傾斜
400	Ⅱ-3375	糸川天神前(2)	有田川町	糸川	糸川天神前(2)(Ⅱ-3375)	急傾斜
401	Ⅱ-3376	糸川天神前(3)	有田川町	糸川	糸川天神前(3)(Ⅱ-3376)	急傾斜
402	Ⅱ-3377	糸川山ノ神	有田川町	糸川	糸川山ノ神(Ⅱ-3377)	急傾斜
403	Ⅱ-3378	糸川登尾	有田川町	糸川	糸川登尾(Ⅱ-3378)	急傾斜
404	Ⅱ-3379	糸川青木地	有田川町	糸川	糸川青木地(Ⅱ-3379)	急傾斜
405	Ⅱ-3380	糸川青木(1)	有田川町	糸川	糸川青木(1)(Ⅱ-3380)	急傾斜
406	Ⅱ-3381	糸川青木(2)	有田川町	糸川	糸川青木(2)(Ⅱ-3381)	急傾斜
407	Ⅱ-3382	修理川(1)	有田川町	修理川	修理川(1)(Ⅱ-3382)	急傾斜
408	Ⅱ-3383	松原開廻	有田川町	松原	松原開廻(Ⅱ-3383)	急傾斜
409	Ⅱ-3384	修理川(2)	有田川町	修理川	修理川(2)(Ⅱ-3384)	急傾斜
410	Ⅱ-3385	修理川(3)	有田川町	修理川	修理川(3)(Ⅱ-3385)	急傾斜
411	Ⅱ-3386	松原小妻	有田川町	松原	松原小妻(Ⅱ-3386)	急傾斜
412	Ⅱ-3387	松原尾和田	有田川町	松原	松原尾和田(Ⅱ-3387)	急傾斜
413	Ⅱ-3388	修理川(4)	有田川町	修理川	修理川(4)(Ⅱ-3388)	急傾斜
414	Ⅱ-3389	修理川壺ノ瀬(1)	有田川町	修理川	修理川壺ノ瀬(1)(Ⅱ-3389)	急傾斜
415	Ⅱ-3390	修理川中井坪	有田川町	修理川	修理川中井坪(Ⅱ-3390)	急傾斜
416	Ⅱ-3391	修理川(5)	有田川町	修理川	修理川(5)(Ⅱ-3391)	急傾斜
417	Ⅱ-3392	修理川(6)	有田川町	修理川	修理川(6)(Ⅱ-3392)	急傾斜
418	Ⅱ-3393	修理川(7)	有田川町	修理川	修理川(7)(Ⅱ-3393)	急傾斜
419	Ⅱ-3394	修理川(8)	有田川町	修理川	修理川(8)(Ⅱ-3394)	急傾斜
420	Ⅱ-3395	修理川(9)	有田川町	修理川	修理川(9)(Ⅱ-3395)	急傾斜
421	Ⅱ-3396	修理川(10)	有田川町	修理川	修理川(10)(Ⅱ-3396)	急傾斜
422	Ⅱ-3397	修理川(11)	有田川町	修理川	修理川(11)(Ⅱ-3397)	急傾斜
423	Ⅱ-3398	修理川(12)	有田川町	修理川	修理川(12)(Ⅱ-3398)	急傾斜
424	Ⅱ-3399	修理川(13)	有田川町	修理川	修理川(13)(Ⅱ-3399)	急傾斜

急傾斜地崩壊危険箇所一覽表

番号	区域番号	区域名	市町村名	大字	区域名	自然現象
425	Ⅱ-3400	宇井苔(3)	有田川町	宇井苔	宇井苔(3)(Ⅱ-3400)	急傾斜
426	Ⅱ-3401	宇井苔(4)	有田川町	宇井苔	宇井苔(4)(Ⅱ-3401)	急傾斜
427	Ⅱ-3402	楠本尼ヶ瀬	有田川町	楠本	楠本尼ヶ瀬(Ⅱ-3402)	急傾斜
428	Ⅱ-3403	楠本西谷(1)	有田川町	楠本	楠本西谷(1)(Ⅱ-3403)	急傾斜
429	Ⅱ-3405	西谷(1)	有田川町	楠本	西谷(1)(Ⅱ-3405)	急傾斜
430	Ⅱ-3406	西谷(2)	有田川町	楠本	西谷(2)(Ⅱ-3406)	急傾斜
431	Ⅱ-3407	楠本西谷(3)	有田川町	楠本	楠本西谷(3)(Ⅱ-3407)	急傾斜
432	Ⅱ-3408	楠本前川(1)	有田川町	楠本	楠本前川(1)(Ⅱ-3408)	急傾斜
433	Ⅱ-3409	楠本前川(2)	有田川町	楠本	楠本前川(2)(Ⅱ-3409)	急傾斜
434	Ⅱ-3410	楠本前川(3)	有田川町	楠本	楠本前川(3)(Ⅱ-3410)	急傾斜
435	Ⅱ-3411	楠本野沢	有田川町	楠本	楠本野沢(Ⅱ-3411)	急傾斜
436	Ⅱ-3412	楠本結城(1)	有田川町	楠本	楠本結城(1)(Ⅱ-3412)	急傾斜
437	Ⅱ-3413	楠本結城(2)	有田川町	楠本	楠本結城(2)(Ⅱ-3413)	急傾斜
438	Ⅱ-3414	楠本北野	有田川町	楠本	楠本北野(Ⅱ-3414)	急傾斜
439	Ⅱ-3415	大平(2)	有田川町	楠本	大平(2)(Ⅱ-3415)	急傾斜
440	Ⅱ-3416	楠本柵	有田川町	楠本	楠本柵(Ⅱ-3416)	急傾斜
441	Ⅱ-3417	楠本曾弥	有田川町	楠本	楠本曾弥(Ⅱ-3417)	急傾斜
442	Ⅱ-3418	楠本天町	有田川町	楠本	楠本天町(Ⅱ-3418)	急傾斜
443	Ⅱ-3419	楠本宮前(1)	有田川町	楠本	楠本宮前(1)(Ⅱ-3419)	急傾斜
444	Ⅱ-3420	楠本宮前(2)	有田川町	楠本	楠本宮前(2)(Ⅱ-3420)	急傾斜
445	Ⅱ-3421	楠本宮前(3)	有田川町	楠本	楠本宮前(3)(Ⅱ-3421)	急傾斜
446	Ⅱ-3423	楠本小中	有田川町	楠本	楠本小中(Ⅱ-3423)	急傾斜
447	Ⅱ-3424	楠本脇浦(1)	有田川町	楠本	楠本脇浦(1)(Ⅱ-3424)	急傾斜
448	Ⅱ-3425	楠本脇浦(2)	有田川町	楠本	楠本脇浦(2)(Ⅱ-3425)	急傾斜
449	Ⅱ-3426	楠本細尾(1)	有田川町	楠本	楠本細尾(1)(Ⅱ-3426)	急傾斜
450	Ⅱ-3427	遠井北浦	有田川町	遠井	遠井北浦(Ⅱ-3427)	急傾斜
451	Ⅱ-3428	沼中崎(1)	有田川町	沼	沼中崎(1)(Ⅱ-3428)	急傾斜
452	Ⅱ-3429	沼中崎(2)	有田川町	沼	沼中崎(2)(Ⅱ-3429)	急傾斜
453	Ⅱ-3430	沼大沼(1)	有田川町	沼	沼大沼(1)(Ⅱ-3430)	急傾斜
454	Ⅱ-3431	沼神谷	有田川町	沼	沼神谷(Ⅱ-3431)	急傾斜
455	Ⅱ-3432	沼大沼(2)	有田川町	沼	沼大沼(2)(Ⅱ-3432)	急傾斜
456	Ⅱ-3433	沼寺尾	有田川町	沼	沼寺尾(Ⅱ-3433)	急傾斜
457	Ⅱ-3434	沼横出(1)	有田川町	沼	沼横出(1)(Ⅱ-3434)	急傾斜
458	Ⅱ-3435	沼横出(2)	有田川町	沼	沼横出(2)(Ⅱ-3435)	急傾斜
459	Ⅱ-3436	沼峠	有田川町	沼	沼峠(Ⅱ-3436)	急傾斜
460	Ⅱ-3437	楠本上道	有田川町	楠本	楠本上道(Ⅱ-3437)	急傾斜
461	Ⅱ-3438	楠本細尾(2)	有田川町	楠本	楠本細尾(2)(Ⅱ-3438)	急傾斜
462	Ⅱ-3439	楠本	有田川町	楠本	楠本(Ⅱ-3439)	急傾斜
463	Ⅱ-3440	楠本・楠本	有田川町	楠本	楠本・楠本(Ⅱ-3440)	急傾斜
464	Ⅱ-3441	沼菅原(1)	有田川町	沼	沼菅原(1)(Ⅱ-3441)	急傾斜
465	Ⅱ-3442	沼菅原(2)	有田川町	沼	沼菅原(2)(Ⅱ-3442)	急傾斜
466	Ⅱ-3443	沼菅原(3)	有田川町	沼	沼菅原(3)(Ⅱ-3443)	急傾斜
467	Ⅱ-3444	沼菅原(4)	有田川町	沼	沼菅原(4)(Ⅱ-3444)	急傾斜
468	Ⅱ-3445	沼経田(1)	有田川町	沼	沼経田(1)(Ⅱ-3445)	急傾斜
469	Ⅱ-3446	沼経田(2)	有田川町	沼	沼経田(2)(Ⅱ-3446)	急傾斜
470	Ⅱ-3447	沼大平	有田川町	沼	沼大平(Ⅱ-3447)	急傾斜
471	Ⅱ-3448	沼一里塚	有田川町	沼	沼一里塚(Ⅱ-3448)	急傾斜
472	Ⅱ-3449	沼松ノ尾	有田川町	沼	沼松ノ尾(Ⅱ-3449)	急傾斜
473	Ⅱ-3450	境川長浴	有田川町	境川	境川長浴(Ⅱ-3450)	急傾斜
474	Ⅱ-3451	境川大鳥居(1)	有田川町	境川	境川大鳥居(1)(Ⅱ-3451)	急傾斜
475	Ⅱ-3452	遠井小池(1)	有田川町	遠井	遠井小池(1)(Ⅱ-3452)	急傾斜
476	Ⅱ-3453	遠井小池(2)	有田川町	遠井	遠井小池(2)(Ⅱ-3453)	急傾斜
477	Ⅱ-3454	遠井大谷	有田川町	遠井	遠井大谷(Ⅱ-3454)	急傾斜

急傾斜地崩壊危険箇所一覽表

番号	区域番号	区域名	市町村名	大字	区域名	自然現象
478	Ⅱ-3455	遠井沢谷	有田川町	遠井	遠井沢谷(Ⅱ-3455)	急傾斜
479	Ⅱ-3456	遠井西浦	有田川町	遠井	遠井西浦(Ⅱ-3456)	急傾斜
480	Ⅱ-3457	浅谷	有田川町	遠井	浅谷(Ⅱ-3457)	急傾斜
481	Ⅱ-3458	遠井浅谷(1)	有田川町	遠井	遠井浅谷(1)(Ⅱ-3458)	急傾斜
482	Ⅱ-3459	遠井浅谷(2)	有田川町	遠井	遠井浅谷(2)(Ⅱ-3459)	急傾斜
483	Ⅱ-3460	遠井塔ノ田	有田川町	遠井	遠井塔ノ田(Ⅱ-3460)	急傾斜
484	Ⅱ-3461	遠井中尾(1)	有田川町	遠井	遠井中尾(1)(Ⅱ-3461)	急傾斜
485	Ⅱ-3462	遠井中尾(2)	有田川町	遠井	遠井中尾(2)(Ⅱ-3462)	急傾斜
486	Ⅱ-3463	遠井横手(1)	有田川町	遠井	遠井横手(1)(Ⅱ-3463)	急傾斜
487	Ⅱ-3464	遠井横手(2)	有田川町	遠井	遠井横手(2)(Ⅱ-3464)	急傾斜
488	Ⅱ-3465	遠井岩根	有田川町	遠井	遠井岩根(Ⅱ-3465)	急傾斜
489	Ⅱ-3466	三田流田	有田川町	三田	三田流田(Ⅱ-3466)	急傾斜
490	Ⅱ-3467	三田中尾(4)	有田川町	三田	三田中尾(4)(Ⅱ-3467)	急傾斜
491	Ⅱ-3468	三田中尾(5)	有田川町	三田	三田中尾(5)(Ⅱ-3468)	急傾斜
492	Ⅱ-3469	三田中尾(6)	有田川町	三田	三田中尾(6)(Ⅱ-3469)	急傾斜
493	Ⅱ-3470	三田中尾(7)	有田川町	三田	三田中尾(7)(Ⅱ-3470)	急傾斜
494	Ⅱ-3471	三田谷田	有田川町	三田	三田谷田(Ⅱ-3471)	急傾斜
495	Ⅱ-3472	三田大垣内	有田川町	三田	三田大垣内(Ⅱ-3472)	急傾斜
496	Ⅱ-3473	下谷	有田川町	三田	下谷(Ⅱ-3473)	急傾斜
497	Ⅱ-3474	三田若宮	有田川町	三田	三田若宮(Ⅱ-3474)	急傾斜
498	Ⅱ-3475	三田志防谷(1)	有田川町	三田	三田志防谷(1)(Ⅱ-3475)	急傾斜
499	Ⅱ-3476	三田大深(1)	有田川町	三田	三田大深(1)(Ⅱ-3476)	急傾斜
500	Ⅱ-3477	若宮(2)	有田川町	三田	若宮(2)(Ⅱ-3477)	急傾斜
501	Ⅱ-3478	三田大石	有田川町	三田	三田大石(Ⅱ-3478)	急傾斜
502	Ⅱ-3479	三田赤花(1)	有田川町	三田	三田赤花(1)(Ⅱ-3479)	急傾斜
503	Ⅱ-3480	三田赤花(2)	有田川町	三田	三田赤花(2)(Ⅱ-3480)	急傾斜
504	Ⅱ-3481	若宮(1)	有田川町	三田	若宮(1)(Ⅱ-3481)	急傾斜
505	Ⅱ-3482	宮川尾端(1)	有田川町	宮川	宮川尾端(1)(Ⅱ-3482)	急傾斜
506	Ⅱ-3483	宮川下陰地(1)	有田川町	宮川	宮川下陰地(1)(Ⅱ-3483)	急傾斜
507	Ⅱ-3484	宮川下陰地(2)	有田川町	宮川	宮川下陰地(2)(Ⅱ-3484)	急傾斜
508	Ⅱ-3485	宮川尾端(2)	有田川町	宮川	宮川尾端(2)(Ⅱ-3485)	急傾斜
509	Ⅱ-3486	宮川下陰地(3)	有田川町	宮川	宮川下陰地(3)(Ⅱ-3486)	急傾斜
510	Ⅱ-3487	宮川狭間(1)	有田川町	宮川	宮川狭間(1)(Ⅱ-3487)	急傾斜
511	Ⅱ-3488	宮川狭間(2)	有田川町	宮川	宮川狭間(2)(Ⅱ-3488)	急傾斜
512	Ⅱ-3489	春日尾	有田川町	宮川	春日尾(Ⅱ-3489)	急傾斜
513	Ⅱ-3490	宮川有前(1)	有田川町	宮川	宮川有前(1)(Ⅱ-3490)	急傾斜
514	Ⅱ-3491	宮川有前(2)	有田川町	宮川	宮川有前(2)(Ⅱ-3491)	急傾斜
515	Ⅱ-3492	大蔵陰地	有田川町	宮川	大蔵陰地(Ⅱ-3492)	急傾斜
516	Ⅱ-3493	宮川柳垣内	有田川町	宮川	宮川柳垣内(Ⅱ-3493)	急傾斜
517	Ⅱ-3494	宮川平畑	有田川町	宮川	宮川平畑(Ⅱ-3494)	急傾斜
518	Ⅱ-3495	大蔵	有田川町	大蔵	大蔵(Ⅱ-3495)	急傾斜
519	Ⅱ-3496	大蔵堂尾	有田川町	大蔵	大蔵堂尾(Ⅱ-3496)	急傾斜
520	Ⅱ-3497	大蔵棚ノ木谷(1)	有田川町	大蔵	大蔵棚ノ木谷(1)(Ⅱ-3497)	急傾斜
521	Ⅱ-3498	清水向田	有田川町	清水	清水向田(Ⅱ-3498)	急傾斜
522	Ⅱ-3500	大蔵棚ノ木谷(3)	有田川町	大蔵	大蔵棚ノ木谷(3)(Ⅱ-3500)	急傾斜
523	Ⅱ-3501	大蔵棚ノ木谷(4)	有田川町	大蔵	大蔵棚ノ木谷(4)(Ⅱ-3501)	急傾斜
524	Ⅱ-3502	大蔵黒ヶ谷	有田川町	大蔵	大蔵黒ヶ谷(Ⅱ-3502)	急傾斜
525	Ⅱ-3503	大蔵峠尻(1)	有田川町	大蔵	大蔵峠尻(1)(Ⅱ-3503)	急傾斜
526	Ⅱ-3504	大蔵峠尻(2)	有田川町	大蔵	大蔵峠尻(2)(Ⅱ-3504)	急傾斜
527	Ⅱ-3505	法道路	有田川町	沼谷	法道路(Ⅱ-3505)	急傾斜
528	Ⅱ-3506	沼谷法道路(1)	有田川町	沼谷	沼谷法道路(1)(Ⅱ-3506)	急傾斜
529	Ⅱ-3507	沼谷法道路(2)	有田川町	沼谷	沼谷法道路(2)(Ⅱ-3507)	急傾斜
530	Ⅱ-3508	沼谷法道路(3)	有田川町	沼谷	沼谷法道路(3)(Ⅱ-3508)	急傾斜

急傾斜地崩壊危険箇所一覽表

番号	区域番号	区域名	市町村名	大字	区域名	自然現象
531	Ⅱ-3509	沼谷山ノ谷(1)	有田川町	沼谷	沼谷山ノ谷(1)(Ⅱ-3509)	急傾斜
532	Ⅱ-3510	沼谷山ノ谷(2)	有田川町	沼谷	沼谷山ノ谷(2)(Ⅱ-3510)	急傾斜
533	Ⅱ-3511	沼谷山ノ谷(3)	有田川町	沼谷	沼谷山ノ谷(3)(Ⅱ-3511)	急傾斜
534	Ⅱ-3512	沼谷宮原(2)	有田川町	沼谷	沼谷宮原(2)(Ⅱ-3512)	急傾斜
535	Ⅱ-3513	沼谷宮原(3)	有田川町	沼谷	沼谷宮原(3)(Ⅱ-3513)	急傾斜
536	Ⅱ-3514	中手	有田川町	沼谷	中手(Ⅱ-3514)	急傾斜
537	Ⅱ-3515	沼谷西谷	有田川町	沼谷	沼谷西谷(Ⅱ-3515)	急傾斜
538	Ⅱ-3516	宮原	有田川町	沼谷	宮原(Ⅱ-3516)	急傾斜
539	Ⅱ-3517	沼谷二本松(1)	有田川町	沼谷	沼谷二本松(1)(Ⅱ-3517)	急傾斜
540	Ⅱ-3518	沼谷二本松(2)	有田川町	沼谷	沼谷二本松(2)(Ⅱ-3518)	急傾斜
541	Ⅱ-3519	沼谷三谷(1)	有田川町	沼谷	沼谷三谷(1)(Ⅱ-3519)	急傾斜
542	Ⅱ-3520	沼谷三谷(2)	有田川町	沼谷	沼谷三谷(2)(Ⅱ-3520)	急傾斜
543	Ⅱ-3522	小原	有田川町	清水	小原(Ⅱ-3522)	急傾斜
544	Ⅱ-3523	清水福尾(1)	有田川町	清水	清水福尾(1)(Ⅱ-3523)	急傾斜
545	Ⅱ-3524	清水絶隔	有田川町	清水	清水絶隔(Ⅱ-3524)	急傾斜
546	Ⅱ-3525	久野原七谷(1)	有田川町	久野原	久野原七谷(1)(Ⅱ-3525)	急傾斜
547	Ⅱ-3526	久野原七谷(2)	有田川町	久野原	久野原七谷(2)(Ⅱ-3526)	急傾斜
548	Ⅱ-3527	久野原御社	有田川町	久野原	久野原御社(Ⅱ-3527)	急傾斜
549	Ⅱ-3528	久野原砂子	有田川町	久野原	久野原砂子(Ⅱ-3528)	急傾斜
550	Ⅱ-3529	砂子	有田川町	久野原	砂子(Ⅱ-3529)	急傾斜
551	Ⅱ-3530	久野原大林	有田川町	久野原	久野原大林(Ⅱ-3530)	急傾斜
552	Ⅱ-3531	久野原掛橋(1)	有田川町	久野原	久野原掛橋(1)(Ⅱ-3531)	急傾斜
553	Ⅱ-3532	井谷亀石	有田川町	井谷	井谷亀石(Ⅱ-3532)	急傾斜
554	Ⅱ-3533	井谷寺手	有田川町	井谷	井谷寺手(Ⅱ-3533)	急傾斜
555	Ⅱ-3534	井谷立神	有田川町	井谷	井谷立神(Ⅱ-3534)	急傾斜
556	Ⅱ-3535	井谷丸ノ下(1)	有田川町	井谷	井谷丸ノ下(1)(Ⅱ-3535)	急傾斜
557	Ⅱ-3536	井谷丸ノ下(2)	有田川町	井谷	井谷丸ノ下(2)(Ⅱ-3536)	急傾斜
558	Ⅱ-3537	陰地手	有田川町	板尾	陰地手(Ⅱ-3537)	急傾斜
559	Ⅱ-3538	板尾大岩(3)	有田川町	板尾	板尾大岩(3)(Ⅱ-3538)	急傾斜
560	Ⅱ-3539	板尾大岩(4)	有田川町	板尾	板尾大岩(4)(Ⅱ-3539)	急傾斜
561	Ⅱ-3540	板尾大岩(5)	有田川町	板尾	板尾大岩(5)(Ⅱ-3540)	急傾斜
562	Ⅱ-3541	板尾大岩(6)	有田川町	板尾	板尾大岩(6)(Ⅱ-3541)	急傾斜
563	Ⅱ-3542	大西	有田川町	板尾	大西(Ⅱ-3542)	急傾斜
564	Ⅱ-3543	板尾宮浦	有田川町	板尾	板尾宮浦(Ⅱ-3543)	急傾斜
565	Ⅱ-3544	板尾下林(1)	有田川町	板尾	板尾下林(1)(Ⅱ-3544)	急傾斜
566	Ⅱ-3545	板尾下林(2)	有田川町	板尾	板尾下林(2)(Ⅱ-3545)	急傾斜
567	Ⅱ-3546	押手上横谷	有田川町	押手	押手上横谷(Ⅱ-3546)	急傾斜
568	Ⅱ-3547	上横谷	有田川町	押手	上横谷(Ⅱ-3547)	急傾斜
569	Ⅱ-3548	押手横谷	有田川町	押手	押手横谷(Ⅱ-3548)	急傾斜
570	Ⅱ-3549	下横谷	有田川町	押手	下横谷(Ⅱ-3549)	急傾斜
571	Ⅱ-3550	押手中ノ垣内(2)	有田川町	押手	押手中ノ垣内(2)(Ⅱ-3550)	急傾斜
572	Ⅱ-3551	押手中ノ垣内(3)	有田川町	押手	押手中ノ垣内(3)(Ⅱ-3551)	急傾斜
573	Ⅱ-3552	杉野原堂浦(1)	有田川町	杉野原	杉野原堂浦(1)(Ⅱ-3552)	急傾斜
574	Ⅱ-3553	杉野原堂浦(2)	有田川町	杉野原	杉野原堂浦(2)(Ⅱ-3553)	急傾斜
575	Ⅱ-3554	杉野原岡原(1)	有田川町	杉野原	杉野原岡原(1)(Ⅱ-3554)	急傾斜
576	Ⅱ-3555	杉野原岡原(2)	有田川町	杉野原	杉野原岡原(2)(Ⅱ-3555)	急傾斜
577	Ⅱ-3556	杉野原下柳瀬(2)	有田川町	杉野原	杉野原下柳瀬(2)(Ⅱ-3556)	急傾斜
578	Ⅱ-3557	杉野原下柳瀬(3)	有田川町	杉野原	杉野原下柳瀬(3)(Ⅱ-3557)	急傾斜
579	Ⅱ-3558	杉野原北垣内(2)	有田川町	杉野原	杉野原北垣内(2)(Ⅱ-3558)	急傾斜
580	Ⅱ-3559	杉野原奥田	有田川町	杉野原	杉野原奥田(Ⅱ-3559)	急傾斜
581	Ⅱ-3560	杉野原上西(1)	有田川町	杉野原	杉野原上西(1)(Ⅱ-3560)	急傾斜
582	Ⅱ-3561	杉野原上西(2)	有田川町	杉野原	杉野原上西(2)(Ⅱ-3561)	急傾斜
583	Ⅱ-3562	杉野原上西(3)	有田川町	杉野原	杉野原上西(3)(Ⅱ-3562)	急傾斜

急傾斜地崩壊危険箇所一覧表

番号	区域番号	区域名	市町村名	大字	区域名	自然現象
584	Ⅱ-3563	杉野原北垣内(3)	有田川町	杉野原	杉野原北垣内(3)(Ⅱ-3563)	急傾斜
585	Ⅱ-3564	杉野原尾鼻(1)	有田川町	杉野原	杉野原尾鼻(1)(Ⅱ-3564)	急傾斜
586	Ⅱ-3566	杉野原尾鼻(3)	有田川町	杉野原	杉野原尾鼻(3)(Ⅱ-3566)	急傾斜
587	Ⅱ-3567	杉野原北垣内(4)	有田川町	杉野原	杉野原北垣内(4)(Ⅱ-3567)	急傾斜
588	Ⅱ-3568	上湯川天場(1)	有田川町	上湯川	上湯川天場(1)(Ⅱ-3568)	急傾斜
589	Ⅱ-3569	上湯川天場(2)	有田川町	上湯川	上湯川天場(2)(Ⅱ-3569)	急傾斜
590	Ⅱ-3570	上湯川天場(3)	有田川町	上湯川	上湯川天場(3)(Ⅱ-3570)	急傾斜
591	Ⅱ-3571	上湯川出合(1)	有田川町	上湯川	上湯川出合(1)(Ⅱ-3571)	急傾斜
592	Ⅱ-3572	上湯川出合(2)	有田川町	上湯川	上湯川出合(2)(Ⅱ-3572)	急傾斜
593	Ⅱ-3573	上湯川天場(4)	有田川町	上湯川	上湯川天場(4)(Ⅱ-3573)	急傾斜
594	Ⅱ-3574	東大谷カイトク(1)	有田川町	東大谷	東大谷カイトク(1)(Ⅱ-3574)	急傾斜
595	Ⅱ-3575	東大谷カイトク(2)	有田川町	東大谷	東大谷カイトク(2)(Ⅱ-3575)	急傾斜
596	Ⅱ-3576	階徳	有田川町	東大谷	階徳(Ⅱ-3576)	急傾斜
597	Ⅱ-3577	東大谷大成見	有田川町	東大谷	東大谷大成見(Ⅱ-3577)	急傾斜
598	Ⅱ-3578	東大谷田ノ尾	有田川町	二川	東大谷田ノ尾(Ⅱ-3578)	急傾斜
599	Ⅱ-3579	二川横手(1)	有田川町	二川	二川横手(1)(Ⅱ-3579)	急傾斜
600	Ⅱ-3580	東大谷北又谷	有田川町	東大谷	東大谷北又谷(Ⅱ-3580)	急傾斜
601	Ⅱ-3581	東大谷柳沢	有田川町	東大谷	東大谷柳沢(Ⅱ-3581)	急傾斜
602	Ⅱ-3582	東大谷中ノ又谷	有田川町	東大谷	東大谷中ノ又谷(Ⅱ-3582)	急傾斜
603	Ⅱ-3583	東大谷ラジ原(1)	有田川町	東大谷	東大谷ラジ原(1)(Ⅱ-3583)	急傾斜
604	Ⅱ-3584	東大谷西ノ谷(1)	有田川町	東大谷	東大谷西ノ谷(1)(Ⅱ-3584)	急傾斜
605	Ⅱ-3585	東大谷西ノ谷(2)	有田川町	東大谷	東大谷西ノ谷(2)(Ⅱ-3585)	急傾斜
606	Ⅱ-3586	東大谷下垣内(1)	有田川町	東大谷	東大谷下垣内(1)(Ⅱ-3586)	急傾斜
607	Ⅱ-3587	東大谷下垣内(2)	有田川町	東大谷	東大谷下垣内(2)(Ⅱ-3587)	急傾斜
608	Ⅱ-3588	東大谷下垣内(3)	有田川町	東大谷	東大谷下垣内(3)(Ⅱ-3588)	急傾斜
609	Ⅱ-3589	東大谷下垣内(4)	有田川町	東大谷	東大谷下垣内(4)(Ⅱ-3589)	急傾斜
610	Ⅱ-3590	東大谷ラジ原(2)	有田川町	東大谷	東大谷ラジ原(2)(Ⅱ-3590)	急傾斜
611	Ⅱ-3591	二川黒岩	有田川町	二川	二川黒岩(Ⅱ-3591)	急傾斜
612	Ⅱ-3592	二川東前	有田川町	二川	二川東前(Ⅱ-3592)	急傾斜
613	Ⅱ-3593	二川山中	有田川町	二川	二川山中(Ⅱ-3593)	急傾斜
614	Ⅱ-3594	東大谷下垣内(5)	有田川町	東大谷	東大谷下垣内(5)(Ⅱ-3594)	急傾斜
615	Ⅱ-3595	東大谷下垣内(6)	有田川町	東大谷	東大谷下垣内(6)(Ⅱ-3595)	急傾斜
616	Ⅱ-3596	二川蔵窪	有田川町	二川	二川蔵窪(Ⅱ-3596)	急傾斜
617	Ⅱ-3597	二川横手(2)	有田川町	二川	二川横手(2)(Ⅱ-3597)	急傾斜
618	Ⅱ-3598	峯頭	有田川町	日物川	峯頭(Ⅱ-3598)	急傾斜
619	Ⅱ-3599	日物川宮垣(1)	有田川町	日物川	日物川宮垣(1)(Ⅱ-3599)	急傾斜
620	Ⅱ-3600	日物川東畑(1)	有田川町	日物川	日物川東畑(1)(Ⅱ-3600)	急傾斜
621	Ⅱ-3601	日物川東畑(2)	有田川町	日物川	日物川東畑(2)(Ⅱ-3601)	急傾斜
622	Ⅱ-3602	境川の場	有田川町	境川	境川の場(Ⅱ-3602)	急傾斜
623	Ⅱ-3603	日物川沢谷	有田川町	日物川	日物川沢谷(Ⅱ-3603)	急傾斜
624	Ⅱ-3604	日物川宮頭	有田川町	日物川	日物川宮頭(Ⅱ-3604)	急傾斜
625	Ⅱ-3605	日物川宮垣(2)	有田川町	日物川	日物川宮垣(2)(Ⅱ-3605)	急傾斜
626	Ⅱ-3606	日物川長尾	有田川町	日物川	日物川長尾(Ⅱ-3606)	急傾斜
627	Ⅱ-3607	二川オミソギ北	有田川町	二川	二川オミソギ北(Ⅱ-3607)	急傾斜
628	Ⅱ-3608	二川オミソギ南(1)	有田川町	二川	二川オミソギ南(1)(Ⅱ-3608)	急傾斜
629	Ⅱ-3609	二川オミソギ南(2)	有田川町	二川	二川オミソギ南(2)(Ⅱ-3609)	急傾斜
630	Ⅱ-3610	二川三瀬谷北	有田川町	二川	二川三瀬谷北(Ⅱ-3610)	急傾斜
631	Ⅱ-3611	三瀬川(2)	有田川町	三瀬川	三瀬川(2)(Ⅱ-3611)	急傾斜
632	Ⅱ-3612	粟生床倉(1)	有田川町	粟生	粟生床倉(1)(Ⅱ-3612)	急傾斜
633	Ⅱ-3613	粟生海瀬(1)	有田川町	粟生	粟生海瀬(1)(Ⅱ-3613)	急傾斜
634	Ⅱ-3614	粟生田ノ尻	有田川町	粟生	粟生田ノ尻(Ⅱ-3614)	急傾斜
635	Ⅱ-3615	粟生下今井(1)	有田川町	粟生	粟生下今井(1)(Ⅱ-3615)	急傾斜
636	Ⅱ-3616	粟生下今井(2)	有田川町	粟生	粟生下今井(2)(Ⅱ-3616)	急傾斜



急傾斜地崩壊危険箇所一覽表

番号	区域番号	区域名	市町村名	大字	区域名	自然現象
637	Ⅱ-3617	粟生下今井(3)	有田川町	粟生	粟生下今井(3)(Ⅱ-3617)	急傾斜
638	Ⅱ-3618	粟生上浦	有田川町	粟生	粟生上浦(Ⅱ-3618)	急傾斜
639	Ⅱ-3619	粟生東大田	有田川町	粟生	粟生東大田(Ⅱ-3619)	急傾斜
640	Ⅱ-3620	粟生北小一谷(1)	有田川町	粟生	粟生北小一谷(1)(Ⅱ-3620)	急傾斜
641	Ⅱ-3621	粟生北小一谷(2)	有田川町	粟生	粟生北小一谷(2)(Ⅱ-3621)	急傾斜
642	Ⅱ-3622	中原平野	有田川町	中原	中原平野(Ⅱ-3622)	急傾斜
643	Ⅱ-3623	中原高木	有田川町	中原	中原高木(Ⅱ-3623)	急傾斜
644	Ⅱ-3624	中原霧加曾谷(2)	有田川町	中原	中原霧加曾谷(2)(Ⅱ-3624)	急傾斜
645	Ⅱ-3625	中原霧加曾谷(3)	有田川町	中原	中原霧加曾谷(3)(Ⅱ-3625)	急傾斜
646	Ⅱ-3626	中原曾祢尾	有田川町	中原	中原曾祢尾(Ⅱ-3626)	急傾斜
647	Ⅱ-3627	中原胡桃谷(1)	有田川町	中原	中原胡桃谷(1)(Ⅱ-3627)	急傾斜
648	Ⅱ-3628	中原胡桃谷(2)	有田川町	中原	中原胡桃谷(2)(Ⅱ-3628)	急傾斜
649	Ⅱ-3629	中原渡瀬	有田川町	中原	中原渡瀬(Ⅱ-3629)	急傾斜
650	Ⅱ-3630	中原引尾	有田川町	中原	中原引尾(Ⅱ-3630)	急傾斜
651	Ⅱ-3631	川合平	有田川町	川合	川合平(Ⅱ-3631)	急傾斜
652	Ⅱ-3632	川合下河原(3)	有田川町	川合	川合下河原(3)(Ⅱ-3632)	急傾斜
653	Ⅱ-3633	二沢柄瀬(1)	有田川町	二澤	二沢柄瀬(1)(Ⅱ-3633)	急傾斜
654	Ⅱ-3634	二沢溝上	有田川町	二澤	二沢溝上(Ⅱ-3634)	急傾斜
655	Ⅱ-3635	北野川大平	有田川町	北野川	北野川大平(Ⅱ-3635)	急傾斜
656	Ⅱ-3636	二沢柄瀬(2)	有田川町	二澤	二沢柄瀬(2)(Ⅱ-3636)	急傾斜
657	Ⅱ-3637	二沢堂林	有田川町	二澤	二沢堂林(Ⅱ-3637)	急傾斜
658	Ⅱ-3638	二沢柄瀬(3)	有田川町	二澤	二沢柄瀬(3)(Ⅱ-3638)	急傾斜
659	Ⅱ-3639	二沢柄瀬(4)	有田川町	二澤	二沢柄瀬(4)(Ⅱ-3639)	急傾斜
660	Ⅱ-3640	二沢柄瀬(5)	有田川町	二澤	二沢柄瀬(5)(Ⅱ-3640)	急傾斜
661	Ⅱ-3641	二沢土ノ平(2)	有田川町	二澤	二沢土ノ平(2)(Ⅱ-3641)	急傾斜
662	Ⅱ-3642	二沢土ノ平(3)	有田川町	二澤	二沢土ノ平(3)(Ⅱ-3642)	急傾斜
663	Ⅱ-3643	二沢土ノ平(4)	有田川町	二澤	二沢土ノ平(4)(Ⅱ-3643)	急傾斜
664	Ⅱ-3644	二沢小松山	有田川町	二澤	二沢小松山(Ⅱ-3644)	急傾斜
665	Ⅱ-3645	二沢蔵平(1)	有田川町	二澤	二沢蔵平(1)(Ⅱ-3645)	急傾斜
666	Ⅱ-3646	二沢蔵平(2)	有田川町	二澤	二沢蔵平(2)(Ⅱ-3646)	急傾斜
667	Ⅱ-3647	二沢蔵平(3)	有田川町	二澤	二沢蔵平(3)(Ⅱ-3647)	急傾斜
668	Ⅱ-3648	北野川上垣内(1)	有田川町	北野川	北野川上垣内(1)(Ⅱ-3648)	急傾斜
669	Ⅱ-3649	北野川上垣内(2)	有田川町	北野川	北野川上垣内(2)(Ⅱ-3649)	急傾斜
670	Ⅱ-3650	北野川助常	有田川町	北野川	北野川助常(Ⅱ-3650)	急傾斜
671	Ⅱ-3651	北野川宮ノ下	有田川町	北野川	北野川宮ノ下(Ⅱ-3651)	急傾斜
672	Ⅱ-3652	宮ノ上	有田川町	北野川	宮ノ上(Ⅱ-3652)	急傾斜
673	Ⅱ-3653	北野川柿碓	有田川町	北野川	北野川柿碓(Ⅱ-3653)	急傾斜
674	Ⅱ-3654	三瀬川下浦(1)	有田川町	三瀬川	三瀬川下浦(1)(Ⅱ-3654)	急傾斜
675	Ⅱ-3655	三瀬川野中(1)	有田川町	三瀬川	三瀬川野中(1)(Ⅱ-3655)	急傾斜
676	Ⅱ-3656	三瀬川野中(2)	有田川町	三瀬川	三瀬川野中(2)(Ⅱ-3656)	急傾斜
677	Ⅱ-3657	三瀬川北山	有田川町	三瀬川	三瀬川北山(Ⅱ-3657)	急傾斜
678	Ⅱ-3658	三瀬川上浦	有田川町	三瀬川	三瀬川上浦(Ⅱ-3658)	急傾斜
679	Ⅱ-3659	三瀬川荒堀	有田川町	三瀬川	三瀬川荒堀(Ⅱ-3659)	急傾斜
680	Ⅱ-3660	境川宮原	有田川町	境川	境川宮原(Ⅱ-3660)	急傾斜
681	Ⅱ-3661	境川大鳥居(2)	有田川町	境川	境川大鳥居(2)(Ⅱ-3661)	急傾斜
682	Ⅱ-3662	境川大鳥居(3)	有田川町	境川	境川大鳥居(3)(Ⅱ-3662)	急傾斜
683	Ⅱ-3663	清水横畑(1)	有田川町	清水	清水横畑(1)(Ⅱ-3663)	急傾斜
684	Ⅱ-3664	清水横畑(2)	有田川町	清水	清水横畑(2)(Ⅱ-3664)	急傾斜
685	Ⅱ-3665	唐谷	有田川町	清水	唐谷(Ⅱ-3665)	急傾斜
686	Ⅱ-3666	清水美濃(1)	有田川町	清水	清水美濃(1)(Ⅱ-3666)	急傾斜
687	Ⅱ-3667	湯子川	有田川町	清水	湯子川(Ⅱ-3667)	急傾斜
688	Ⅱ-3668	清水池尻(2)	有田川町	清水	清水池尻(2)(Ⅱ-3668)	急傾斜
689	Ⅱ-3669	清水田ノ上(1)	有田川町	清水	清水田ノ上(1)(Ⅱ-3669)	急傾斜

急傾斜地崩壊危険箇所一覧表

番号	区域番号	区域名	市町村名	大字	区域名	自然現象
690	Ⅱ-3670	清水田ノ上(2)	有田川町	清水	清水田ノ上(2)(Ⅱ-3670)	急傾斜
691	Ⅱ-3671	三田沢田(2)	有田川町	三田	三田沢田(2)(Ⅱ-3671)	急傾斜
692	Ⅱ-3672	清水蘭島(2)	有田川町	清水	清水蘭島(2)(Ⅱ-3672)	急傾斜
693	Ⅱ-3673	下湯川倉谷(1)	有田川町	下湯川	下湯川倉谷(1)(Ⅱ-3673)	急傾斜
694	Ⅱ-3674	下湯川倉谷(2)	有田川町	下湯川	下湯川倉谷(2)(Ⅱ-3674)	急傾斜
695	Ⅱ-3675	下湯川峠	有田川町	下湯川	下湯川峠(Ⅱ-3675)	急傾斜
696	Ⅱ-3676	下湯川多井(1)	有田川町	下湯川	下湯川多井(1)(Ⅱ-3676)	急傾斜
697	Ⅱ-3677	下湯川多井(2)	有田川町	下湯川	下湯川多井(2)(Ⅱ-3677)	急傾斜
698	Ⅱ-3678	下湯川多井(3)	有田川町	下湯川	下湯川多井(3)(Ⅱ-3678)	急傾斜
699	Ⅱ-3679	下湯川多井(4)	有田川町	下湯川	下湯川多井(4)(Ⅱ-3679)	急傾斜
700	Ⅱ-3680	下湯川多井(5)	有田川町	下湯川	下湯川多井(5)(Ⅱ-3680)	急傾斜
701	Ⅱ-3681	下湯川宮ノ原	有田川町	下湯川	下湯川宮ノ原(Ⅱ-3681)	急傾斜
702	Ⅱ-3682	下湯川宮ノ原	有田川町	下湯川	下湯川宮ノ原(Ⅱ-3682)	急傾斜
703	Ⅱ-3683	下湯川下村	有田川町	下湯川	下湯川下村(Ⅱ-3683)	急傾斜
704	Ⅱ-3684	下湯川岡田	有田川町	下湯川	下湯川岡田(Ⅱ-3684)	急傾斜
705	Ⅱ-3685	下湯川中村(1)	有田川町	下湯川	下湯川中村(1)(Ⅱ-3685)	急傾斜
706	Ⅱ-3686	下湯川中村(2)	有田川町	下湯川	下湯川中村(2)(Ⅱ-3686)	急傾斜
707	Ⅱ-3687	下湯川中村(3)	有田川町	下湯川	下湯川中村(3)(Ⅱ-3687)	急傾斜
708	Ⅱ-3688	下湯川中村(4)	有田川町	下湯川	下湯川中村(4)(Ⅱ-3688)	急傾斜
709	Ⅱ-3689	下湯川福井(1)	有田川町	下湯川	下湯川福井(1)(Ⅱ-3689)	急傾斜
710	Ⅱ-3690	下湯川福井(2)	有田川町	下湯川	下湯川福井(2)(Ⅱ-3690)	急傾斜
711	Ⅱ-3691	下湯川福井(3)	有田川町	下湯川	下湯川福井(3)(Ⅱ-3691)	急傾斜
712	Ⅱ-3692	下湯川福井(4)	有田川町	下湯川	下湯川福井(4)(Ⅱ-3692)	急傾斜
713	Ⅱ-3693	弓場	有田川町	上湯川	弓場(Ⅱ-3693)	急傾斜
714	Ⅱ-3694	上湯川西番	有田川町	上湯川	上湯川西番(Ⅱ-3694)	急傾斜
715	Ⅱ-3695	上湯川前ノ番	有田川町	上湯川	上湯川前ノ番(Ⅱ-3695)	急傾斜
716	Ⅱ-3696	平林	有田川町	上湯川	平林(Ⅱ-3696)	急傾斜
717	Ⅱ-3697	上湯川近井	有田川町	上湯川	上湯川近井(Ⅱ-3697)	急傾斜
718	Ⅱ-40001	中原(101)	有田川町	中原	中原(101)(Ⅱ-40001)	急傾斜
719	Ⅱ-40002	東大谷(101)	有田川町	東大谷	東大谷(101)(Ⅱ-40002)	急傾斜
720	Ⅱ-40003	東大谷(102)	有田川町	東大谷	東大谷(102)(Ⅱ-40003)	急傾斜
721	Ⅱ-40004	東大谷(103)	有田川町	東大谷	東大谷(103)(Ⅱ-40004)	急傾斜
722	Ⅱ-40005	東大谷(104)	有田川町	東大谷	東大谷(104)(Ⅱ-40005)	急傾斜
723	Ⅱ-40006	清水(101)	有田川町	清水	清水(101)(Ⅱ-40006)	急傾斜
724	Ⅱ-40007	清水(103)	有田川町	清水	清水(103)(Ⅱ-40007)	急傾斜
725	Ⅱ-40008	清水(104)	有田川町	清水	清水(104)(Ⅱ-40008)	急傾斜
726	Ⅱ-40009	清水(105)	有田川町	清水	清水(105)(Ⅱ-40009)	急傾斜
727	Ⅱ-40010	清水(107)	有田川町	清水	清水(107)(Ⅱ-40010)	急傾斜
728	Ⅱ-40011	清水(108)	有田川町	清水	清水(108)(Ⅱ-40011)	急傾斜
729	Ⅱ-40012	清水(109)	有田川町	清水	清水(109)(Ⅱ-40012)	急傾斜
730	Ⅱ-40013	清水(110)	有田川町	清水	清水(110)(Ⅱ-40013)	急傾斜
731	Ⅱ-40014	清水(111)	有田川町	清水	清水(111)(Ⅱ-40014)	急傾斜
732	Ⅱ-40015	清水(119)	有田川町	清水	清水(119)(Ⅱ-40015)	急傾斜
733	Ⅱ-40016	楠本(101)	有田川町	楠本	楠本(101)(Ⅱ-40016)	急傾斜
734	Ⅱ-40017	楠本(102)	有田川町	楠本	楠本(102)(Ⅱ-40017)	急傾斜
735	Ⅱ-40018	楠本(103)	有田川町	楠本	楠本(103)(Ⅱ-40018)	急傾斜
736	Ⅱ-40019	楠本(105)	有田川町	楠本	楠本(105)(Ⅱ-40019)	急傾斜
737	Ⅰ-40019	北野川4	有田川町	北野川	北野川4(Ⅰ-40019)	急傾斜
738	Ⅱ-40020	楠本(106)	有田川町	楠本	楠本(106)(Ⅱ-40020)	急傾斜
739	Ⅱ-40021	楠本(107)	有田川町	楠本	楠本(107)(Ⅱ-40021)	急傾斜
740	Ⅱ-40022	楠本(108)	有田川町	楠本	楠本(108)(Ⅱ-40022)	急傾斜
741	Ⅱ-40023	楠本(109)	有田川町	楠本	楠本(109)(Ⅱ-40023)	急傾斜
742	Ⅱ-40024	楠本(110)	有田川町	楠本	楠本(110)(Ⅱ-40024)	急傾斜

急傾斜地崩壊危険箇所一覽表

番号	区域番号	区域名	市町村名	大字	区域名	自然現象
743	Ⅱ-40025	楠本(111)	有田川町	楠本	楠本(111)(Ⅱ-40025)	急傾斜
744	Ⅱ-40026	楠本(112)	有田川町	楠本	楠本(112)(Ⅱ-40026)	急傾斜
745	Ⅱ-40027	楠本(113)	有田川町	楠本	楠本(113)(Ⅱ-40027)	急傾斜
746	Ⅱ-40028	楠本(114)	有田川町	楠本	楠本(114)(Ⅱ-40028)	急傾斜
747	Ⅱ-40029	楠本(115)	有田川町	楠本	楠本(115)(Ⅱ-40029)	急傾斜
748	Ⅱ-40030	楠本(116)	有田川町	楠本	楠本(116)(Ⅱ-40030)	急傾斜
749	Ⅱ-40031	楠本(117)	有田川町	楠本	楠本(117)(Ⅱ-40031)	急傾斜
750	Ⅱ-40032	楠本(119)	有田川町	楠本	楠本(119)(Ⅱ-40032)	急傾斜
751	Ⅱ-40033	楠本(120)	有田川町	楠本	楠本(120)(Ⅱ-40033)	急傾斜
752	Ⅱ-40034	楠本(121)	有田川町	楠本	楠本(121)(Ⅱ-40034)	急傾斜
753	Ⅱ-40035	楠本(122)	有田川町	楠本	楠本(122)(Ⅱ-40035)	急傾斜
754	Ⅱ-40036	楠本(123)	有田川町	楠本	楠本(123)(Ⅱ-40036)	急傾斜
755	Ⅱ-40037	楠本(124)	有田川町	楠本	楠本(124)(Ⅱ-40037)	急傾斜
756	Ⅱ-40038	楠本(125)	有田川町	楠本	楠本(125)(Ⅱ-40038)	急傾斜
757	Ⅱ-40039	楠本(126)	有田川町	楠本	楠本(126)(Ⅱ-40039)	急傾斜
758	Ⅱ-40040	楠本(127)	有田川町	楠本	楠本(127)(Ⅱ-40040)	急傾斜
759	Ⅱ-40041	楠本(128)	有田川町	楠本	楠本(128)(Ⅱ-40041)	急傾斜
760	Ⅱ-40042	楠本(129)	有田川町	楠本	楠本(129)(Ⅱ-40042)	急傾斜
761	Ⅱ-40043	楠本(130)	有田川町	楠本	楠本(130)(Ⅱ-40043)	急傾斜
762	Ⅱ-40044	楠本(131)	有田川町	楠本	楠本(131)(Ⅱ-40044)	急傾斜
763	Ⅱ-40045	楠本(132)	有田川町	楠本	楠本(132)(Ⅱ-40045)	急傾斜
764	Ⅱ-40046	板尾(110)	有田川町	板尾	板尾(110)(Ⅱ-40046)	急傾斜
765	Ⅱ-40047	板尾(101)	有田川町	板尾	板尾(101)(Ⅱ-40047)	急傾斜
766	Ⅱ-40048	板尾(102)	有田川町	板尾	板尾(102)(Ⅱ-40048)	急傾斜
767	Ⅱ-40049	板尾(103)	有田川町	板尾	板尾(103)(Ⅱ-40049)	急傾斜
768	Ⅱ-40050	板尾(104)	有田川町	板尾	板尾(104)(Ⅱ-40050)	急傾斜
769	Ⅱ-40051	板尾(105)	有田川町	板尾	板尾(105)(Ⅱ-40051)	急傾斜
770	Ⅱ-40052	板尾(106)	有田川町	板尾	板尾(106)(Ⅱ-40052)	急傾斜
771	Ⅱ-40053	板尾(107)	有田川町	板尾	板尾(107)(Ⅱ-40053)	急傾斜
772	Ⅱ-40054	板尾(108)	有田川町	板尾	板尾(108)(Ⅱ-40054)	急傾斜
773	Ⅱ-40055	板尾(109)	有田川町	板尾	板尾(109)(Ⅱ-40055)	急傾斜
774	Ⅱ-40056	上湯川(106)	有田川町	上湯川	上湯川(106)(Ⅱ-40056)	急傾斜
775	Ⅱ-40057	上湯川(101)	有田川町	上湯川	上湯川(101)(Ⅱ-40057)	急傾斜
776	Ⅱ-40057	大谷(3)	有田川町	大谷	大谷(3)(Ⅱ-40057)	急傾斜
777	Ⅱ-40058	上湯川(103)	有田川町	上湯川	上湯川(103)(Ⅱ-40058)	急傾斜
778	Ⅱ-40058	大谷(4)	有田川町	大谷	大谷(4)(Ⅱ-40058)	急傾斜
779	Ⅱ-40059	上湯川(104)	有田川町	上湯川	上湯川(104)(Ⅱ-40059)	急傾斜
780	Ⅱ-40059	大谷(5)	有田川町	大谷	大谷(5)(Ⅱ-40059)	急傾斜
781	Ⅱ-40060	上湯川(105)	有田川町	上湯川	上湯川(105)(Ⅱ-40060)	急傾斜
782	Ⅱ-40060	日物川田中谷(1)	有田川町	日物川	日物川田中谷(1)(Ⅱ-40060)	急傾斜
783	Ⅱ-40061	日物川田中谷(2)	有田川町	日物川	日物川田中谷(2)(Ⅱ-40061)	急傾斜
784	Ⅱ-40062	日物川沢谷(2)	有田川町	日物川	日物川沢谷(2)(Ⅱ-40062)	急傾斜
785	Ⅱ-40063	日物川阿高谷	有田川町	日物川	日物川阿高谷(Ⅱ-40063)	急傾斜
786	Ⅱ-40064	日物川宮垣(3)	有田川町	日物川	日物川宮垣(3)(Ⅱ-40064)	急傾斜
787	Ⅱ-40065	日物川栗林	有田川町	日物川	日物川栗林(Ⅱ-40065)	急傾斜
788	Ⅱ-40066	日物川長尾(2)	有田川町	日物川	日物川長尾(2)(Ⅱ-40066)	急傾斜
789	Ⅱ-40067	日物川長岡(1)	有田川町	日物川	日物川長岡(1)(Ⅱ-40067)	急傾斜
790	Ⅱ-40068	日物川長岡(2)	有田川町	日物川	日物川長岡(2)(Ⅱ-40068)	急傾斜
791	Ⅱ-40069	久野原1	有田川町	久野原	久野原1(Ⅱ-40069)	急傾斜
792	Ⅱ-40070	久野原2	有田川町	久野原	久野原2(Ⅱ-40070)	急傾斜
793	Ⅱ-40071	久野原3	有田川町	久野原	久野原3(Ⅱ-40071)	急傾斜
794	Ⅱ-40072	久野原4	有田川町	久野原	久野原4(Ⅱ-40072)	急傾斜
795	Ⅱ-40073	三田1	有田川町	三田	三田1(Ⅱ-40073)	急傾斜

急傾斜地崩壊危険箇所一覽表

番号	区域番号	区域名	市町村名	大字	区域名	自然現象
796	Ⅱ-40239	沼1	有田川町	沼	沼1(Ⅱ-40239)	急傾斜
797	Ⅱ-40074	三田2	有田川町	三田	三田2(Ⅱ-40074)	急傾斜
798	Ⅱ-40240	沼2	有田川町	沼	沼2(Ⅱ-40240)	急傾斜
799	Ⅱ-40075	三田3	有田川町	三田	三田3(Ⅱ-40075)	急傾斜
800	Ⅱ-40241	沼3	有田川町	沼	沼3(Ⅱ-40241)	急傾斜
801	Ⅱ-40076	三田4	有田川町	三田	三田4(Ⅱ-40076)	急傾斜
802	Ⅱ-40242	沼4	有田川町	沼	沼4(Ⅱ-40242)	急傾斜
803	Ⅱ-40077	三田5	有田川町	三田	三田5(Ⅱ-40077)	急傾斜
804	Ⅱ-40243	沼5	有田川町	沼	沼5(Ⅱ-40243)	急傾斜
805	Ⅱ-40078	沼7	有田川町	沼	沼7(Ⅱ-40078)	急傾斜
806	Ⅱ-40079	沼8	有田川町	沼	沼8(Ⅱ-40079)	急傾斜
807	Ⅱ-40082	沼11	有田川町	沼	沼11(Ⅱ-40082)	急傾斜
808	Ⅱ-40083	沼12	有田川町	沼	沼12(Ⅱ-40083)	急傾斜
809	Ⅱ-40084	沼14	有田川町	沼	沼14(Ⅱ-40084)	急傾斜
810	Ⅱ-40085	沼15	有田川町	沼	沼15(Ⅱ-40085)	急傾斜
811	Ⅱ-40086	沼16	有田川町	沼	沼16(Ⅱ-40086)	急傾斜
812	Ⅱ-40087	沼17	有田川町	沼	沼17(Ⅱ-40087)	急傾斜
813	Ⅱ-40088	沼18	有田川町	沼	沼18(Ⅱ-40088)	急傾斜
814	Ⅱ-40089	沼19	有田川町	沼	沼19(Ⅱ-40089)	急傾斜
815	Ⅱ-40090	沼20	有田川町	沼	沼20(Ⅱ-40090)	急傾斜
816	Ⅱ-40091	沼21	有田川町	沼	沼21(Ⅱ-40091)	急傾斜
817	Ⅱ-40092	遠井1	有田川町	遠井	遠井1(Ⅱ-40092)	急傾斜
818	Ⅱ-40093	遠井2	有田川町	遠井	遠井2(Ⅱ-40093)	急傾斜
819	Ⅱ-40094	遠井3	有田川町	遠井	遠井3(Ⅱ-40094)	急傾斜
820	Ⅱ-40095	遠井4	有田川町	遠井	遠井4(Ⅱ-40095)	急傾斜
821	Ⅱ-40096	遠井5	有田川町	遠井	遠井5(Ⅱ-40096)	急傾斜
822	Ⅱ-40098	遠井7	有田川町	遠井	遠井7(Ⅱ-40098)	急傾斜
823	Ⅱ-40099	遠井8	有田川町	遠井	遠井8(Ⅱ-40099)	急傾斜
824	Ⅱ-40100	遠井9	有田川町	遠井	遠井9(Ⅱ-40100)	急傾斜
825	Ⅱ-40101	遠井10	有田川町	遠井	遠井10(Ⅱ-40101)	急傾斜
826	Ⅱ-40102	遠井11	有田川町	遠井	遠井11(Ⅱ-40102)	急傾斜
827	Ⅱ-40103	遠井12	有田川町	遠井	遠井12(Ⅱ-40103)	急傾斜
828	Ⅱ-40104	遠井13	有田川町	遠井	遠井13(Ⅱ-40104)	急傾斜
829	Ⅱ-40105	北野川1	有田川町	北野川	北野川1(Ⅱ-40105)	急傾斜
830	Ⅱ-40106	北野川2	有田川町	北野川	北野川2(Ⅱ-40106)	急傾斜
831	Ⅱ-40107	北野川3	有田川町	北野川	北野川3(Ⅱ-40107)	急傾斜
832	Ⅱ-40108	杉野原(101)	有田川町	杉野原	杉野原(101)(Ⅱ-40108)	急傾斜
833	Ⅱ-40109	杉野原1	有田川町	杉野原	杉野原1(Ⅱ-40109)	急傾斜
834	Ⅱ-40110	杉野原2	有田川町	杉野原	杉野原2(Ⅱ-40110)	急傾斜
835	Ⅱ-40113	押手1	有田川町	押手	押手1(Ⅱ-40113)	急傾斜
836	Ⅱ-40114	押手2	有田川町	押手	押手2(Ⅱ-40114)	急傾斜
837	Ⅱ-40115	押手3	有田川町	押手	押手3(Ⅱ-40115)	急傾斜
838	Ⅱ-40116	押手4	有田川町	押手	押手4(Ⅱ-40116)	急傾斜
839	Ⅱ-40117	沼谷1	有田川町	沼谷	沼谷1(Ⅱ-40117)	急傾斜
840	Ⅱ-40120	沼谷4	有田川町	沼谷	沼谷4(Ⅱ-40120)	急傾斜
841	Ⅱ-40121	沼谷5	有田川町	沼谷	沼谷5(Ⅱ-40121)	急傾斜
842	Ⅱ-40122	沼谷6	有田川町	沼谷	沼谷6(Ⅱ-40122)	急傾斜
843	Ⅱ-40123	沼谷7	有田川町	沼谷	沼谷7(Ⅱ-40123)	急傾斜
844	Ⅱ-40124	沼谷8	有田川町	沼谷	沼谷8(Ⅱ-40124)	急傾斜
845	Ⅱ-40125	沼谷9	有田川町	沼谷	沼谷9(Ⅱ-40125)	急傾斜
846	Ⅱ-40126	沼谷10	有田川町	沼谷	沼谷10(Ⅱ-40126)	急傾斜
847	Ⅱ-40127	沼谷11	有田川町	沼谷	沼谷11(Ⅱ-40127)	急傾斜
848	Ⅱ-40128	宮川2	有田川町	宮川	宮川2(Ⅱ-40128)	急傾斜

急傾斜地崩壊危険箇所一覽表

番号	区域番号	区域名	市町村名	大字	区域名	自然現象
849	Ⅱ-40129	境川1	有田川町	境川	境川1(Ⅱ-40129)	急傾斜
850	Ⅱ-40130	境川2	有田川町	境川	境川2(Ⅱ-40130)	急傾斜
851	Ⅱ-40131	境川3	有田川町	境川	境川3(Ⅱ-40131)	急傾斜
852	Ⅱ-40132	境川4	有田川町	境川	境川4(Ⅱ-40132)	急傾斜
853	Ⅱ-40133	境川5	有田川町	境川	境川5(Ⅱ-40133)	急傾斜
854	Ⅱ-40134	境川6	有田川町	境川	境川6(Ⅱ-40134)	急傾斜
855	Ⅱ-40135	境川7	有田川町	境川	境川7(Ⅱ-40135)	急傾斜
856	Ⅱ-40136	境川8	有田川町	境川	境川8(Ⅱ-40136)	急傾斜
857	Ⅱ-40137	境川9	有田川町	境川	境川9(Ⅱ-40137)	急傾斜
858	Ⅱ-40138	境川10	有田川町	境川	境川10(Ⅱ-40138)	急傾斜
859	Ⅱ-40139	境川11	有田川町	境川	境川11(Ⅱ-40139)	急傾斜
860	Ⅱ-40140	杉野原3	有田川町	杉野原	杉野原3(Ⅱ-40140)	急傾斜
861	Ⅱ-40141	沼22	有田川町	沼	沼22(Ⅱ-40141)	急傾斜
862	Ⅱ-40142	西ヶ峯(103)	有田川町	西ヶ峯	西ヶ峯(103)(Ⅱ-40142)	急傾斜
863	Ⅱ-40143	西ヶ峯(104)	有田川町	西ヶ峯	西ヶ峯(104)(Ⅱ-40143)	急傾斜
864	Ⅱ-40144	西ヶ峯(105)	有田川町	西ヶ峯	西ヶ峯(105)(Ⅱ-40144)	急傾斜
865	Ⅱ-40145	西ヶ峯(106)	有田川町	西ヶ峯	西ヶ峯(106)(Ⅱ-40145)	急傾斜
866	Ⅱ-40146	西ヶ峯(107)	有田川町	西ヶ峯	西ヶ峯(107)(Ⅱ-40146)	急傾斜
867	Ⅱ-40148	西ヶ峯(109)	有田川町	西ヶ峯	西ヶ峯(109)(Ⅱ-40148)	急傾斜
868	Ⅱ-40150	西ヶ峯(111)	有田川町	西ヶ峯	西ヶ峯(111)(Ⅱ-40150)	急傾斜
869	Ⅱ-40151	西ヶ峯(112)	有田川町	西ヶ峯	西ヶ峯(112)(Ⅱ-40151)	急傾斜
870	Ⅱ-40153	西ヶ峯(114)	有田川町	西ヶ峯	西ヶ峯(114)(Ⅱ-40153)	急傾斜
871	Ⅱ-40154	瀬井(102)	有田川町	瀬井	瀬井(102)(Ⅱ-40154)	急傾斜
872	Ⅱ-40155	瀬井(103)	有田川町	瀬井	瀬井(103)(Ⅱ-40155)	急傾斜
873	Ⅱ-40158	瀬井(106)	有田川町	瀬井	瀬井(106)(Ⅱ-40158)	急傾斜
874	Ⅱ-40160	瀬井(108)	有田川町	瀬井	瀬井(108)(Ⅱ-40160)	急傾斜
875	Ⅱ-40163	瀬井(111)	有田川町	瀬井	瀬井(111)(Ⅱ-40163)	急傾斜
876	Ⅱ-40164	瀬井(112)	有田川町	瀬井	瀬井(112)(Ⅱ-40164)	急傾斜
877	Ⅱ-40165	瀬井(113)	有田川町	瀬井	瀬井(113)(Ⅱ-40165)	急傾斜
878	Ⅱ-40166	瀬井(114)	有田川町	瀬井	瀬井(114)(Ⅱ-40166)	急傾斜
879	Ⅱ-40167	瀬井(115)	有田川町	瀬井	瀬井(115)(Ⅱ-40167)	急傾斜
880	Ⅱ-40168	瀬井(116)	有田川町	瀬井	瀬井(116)(Ⅱ-40168)	急傾斜
881	Ⅱ-40169	瀬井(117)	有田川町	瀬井	瀬井(117)(Ⅱ-40169)	急傾斜
882	Ⅱ-40170	瀬井(118)	有田川町	瀬井	瀬井(118)(Ⅱ-40170)	急傾斜
883	Ⅱ-40171	上六川(201)	有田川町	上六川	上六川(201)(Ⅱ-40171)	急傾斜
884	Ⅱ-40172	上六川(202)	有田川町	上六川	上六川(202)(Ⅱ-40172)	急傾斜
885	Ⅱ-40173	上六川(203)	有田川町	上六川	上六川(203)(Ⅱ-40173)	急傾斜
886	Ⅱ-40174	上六川(204)	有田川町	上六川	上六川(204)(Ⅱ-40174)	急傾斜
887	Ⅱ-40175	上六川(205)	有田川町	上六川	上六川(205)(Ⅱ-40175)	急傾斜
888	Ⅱ-40176	上六川(206)	有田川町	上六川	上六川(206)(Ⅱ-40176)	急傾斜
889	Ⅱ-40177	上六川(207)	有田川町	上六川	上六川(207)(Ⅱ-40177)	急傾斜
890	Ⅱ-40178	上六川(208)	有田川町	上六川	上六川(208)(Ⅱ-40178)	急傾斜
891	Ⅱ-40180	上六川(209)	有田川町	上六川	上六川(209)(Ⅱ-40180)	急傾斜
892	Ⅱ-40181	小川(201)	有田川町	小川	小川(201)(Ⅱ-40181)	急傾斜
893	Ⅱ-40182	小川(202)	有田川町	小川	小川(202)(Ⅱ-40182)	急傾斜
894	Ⅱ-40183	小川(203)	有田川町	小川	小川(203)(Ⅱ-40183)	急傾斜
895	Ⅱ-40184	小川(204)	有田川町	小川	小川(204)(Ⅱ-40184)	急傾斜
896	Ⅱ-40185	小川(205)	有田川町	小川	小川(205)(Ⅱ-40185)	急傾斜
897	Ⅱ-40186	小川(206)	有田川町	小川	小川(206)(Ⅱ-40186)	急傾斜
898	Ⅱ-40187	小川(207)	有田川町	小川	小川(207)(Ⅱ-40187)	急傾斜
899	Ⅱ-40188	小川(208)	有田川町	小川	小川(208)(Ⅱ-40188)	急傾斜
900	Ⅱ-40189	本堂(101)	有田川町	本堂	本堂(101)(Ⅱ-40189)	急傾斜
901	Ⅱ-40190	沼田(101)	有田川町	沼田	沼田(101)(Ⅱ-40190)	急傾斜

急傾斜地崩壊危険箇所一覽表

番号	区域番号	区域名	市町村名	大字	区域名	自然現象
902	Ⅱ-40191	沼田(102)	有田川町	沼田	沼田(102)(Ⅱ-40191)	急傾斜
903	Ⅱ-40192	沼田(103)	有田川町	沼田	沼田(103)(Ⅱ-40192)	急傾斜
904	Ⅱ-40193	沼田(104)	有田川町	沼田	沼田(104)(Ⅱ-40193)	急傾斜
905	Ⅱ-40194	沼田(105)	有田川町	沼田	沼田(105)(Ⅱ-40194)	急傾斜
906	Ⅱ-40195	沼田(106)	有田川町	沼田	沼田(106)(Ⅱ-40195)	急傾斜
907	Ⅱ-40196	岩野河(103)	有田川町	岩野河	岩野河(103)(Ⅱ-40196)	急傾斜
908	Ⅱ-40197	岩野河(104)	有田川町	岩野河	岩野河(104)(Ⅱ-40197)	急傾斜
909	Ⅱ-40198	延坂(102)	有田川町	延坂	延坂(102)(Ⅱ-40198)	急傾斜
910	Ⅱ-40199	吉見1	有田川町	吉見	吉見1(Ⅱ-40199)	急傾斜
911	Ⅱ-40200	吉見2	有田川町	吉見	吉見2(Ⅱ-40200)	急傾斜
912	Ⅱ-40201	吉見3	有田川町	吉見	吉見3(Ⅱ-40201)	急傾斜
913	Ⅱ-40202	吉見4	有田川町	吉見	吉見4(Ⅱ-40202)	急傾斜
914	Ⅱ-40203	吉見5	有田川町	吉見	吉見5(Ⅱ-40203)	急傾斜
915	Ⅱ-40204	彦ヶ瀬1	有田川町	彦ヶ瀬	彦ヶ瀬1(Ⅱ-40204)	急傾斜
916	Ⅱ-40205	彦ヶ瀬2	有田川町	彦ヶ瀬	彦ヶ瀬2(Ⅱ-40205)	急傾斜
917	Ⅱ-40206	彦ヶ瀬4	有田川町	彦ヶ瀬	彦ヶ瀬4(Ⅱ-40206)	急傾斜
918	Ⅱ-40207	彦ヶ瀬5	有田川町	彦ヶ瀬	彦ヶ瀬5(Ⅱ-40207)	急傾斜
919	Ⅱ-40208	彦ヶ瀬6	有田川町	彦ヶ瀬	彦ヶ瀬6(Ⅱ-40208)	急傾斜
920	Ⅱ-40209	彦ヶ瀬7	有田川町	彦ヶ瀬	彦ヶ瀬7(Ⅱ-40209)	急傾斜
921	Ⅱ-40210	黒松(1)	有田川町	黒松	黒松(1)(Ⅱ-40210)	急傾斜
922	Ⅱ-40211	黒松(2)	有田川町	黒松	黒松(2)(Ⅱ-40211)	急傾斜
923	Ⅱ-40212	黒松(3)	有田川町	黒松	黒松(3)(Ⅱ-40212)	急傾斜
924	Ⅱ-40213	黒松(4)	有田川町	黒松	黒松(4)(Ⅱ-40213)	急傾斜
925	Ⅱ-40214	尾上(1)	有田川町	尾上	尾上(1)(Ⅱ-40214)	急傾斜
926	Ⅱ-40215	尾上(2)	有田川町	尾上	尾上(2)(Ⅱ-40215)	急傾斜
927	Ⅱ-40216	尾上(3)	有田川町	尾上	尾上(3)(Ⅱ-40216)	急傾斜
928	Ⅱ-40217	宇井苔(5)	有田川町	宇井苔	宇井苔(5)(Ⅱ-40217)	急傾斜
929	Ⅱ-40218	長谷川(103)	有田川町	長谷川	長谷川(103)(Ⅱ-40218)	急傾斜
930	Ⅱ-40219	長谷川(104)	有田川町	長谷川	長谷川(104)(Ⅱ-40219)	急傾斜
931	Ⅱ-40220	長谷川(105)	有田川町	長谷川	長谷川(105)(Ⅱ-40220)	急傾斜
932	Ⅱ-40221	長谷川(106)	有田川町	長谷川	長谷川(106)(Ⅱ-40221)	急傾斜
933	Ⅱ-40222	長谷川(107)	有田川町	長谷川	長谷川(107)(Ⅱ-40222)	急傾斜
934	Ⅱ-40223	長谷川(108)	有田川町	長谷川	長谷川(108)(Ⅱ-40223)	急傾斜
935	Ⅱ-40224	長谷川(109)	有田川町	長谷川	長谷川(109)(Ⅱ-40224)	急傾斜
936	Ⅱ-40225	長谷川(110)	有田川町	長谷川	長谷川(110)(Ⅱ-40225)	急傾斜
937	Ⅱ-40226	長谷川(111)	有田川町	長谷川	長谷川(111)(Ⅱ-40226)	急傾斜
938	Ⅱ-40227	長谷川(112)	有田川町	長谷川	長谷川(112)(Ⅱ-40227)	急傾斜
939	Ⅱ-40228	長谷川(113)	有田川町	長谷川	長谷川(113)(Ⅱ-40228)	急傾斜
940	Ⅱ-40229	長谷川(114)	有田川町	長谷川	長谷川(114)(Ⅱ-40229)	急傾斜
941	Ⅱ-40230	長谷川(115)	有田川町	長谷川	長谷川(115)(Ⅱ-40230)	急傾斜
942	Ⅱ-40231	長谷川(116)	有田川町	長谷川	長谷川(116)(Ⅱ-40231)	急傾斜
943	Ⅱ-40233	長谷川(117)	有田川町	長谷川	長谷川(117)(Ⅱ-40233)	急傾斜
944	Ⅱ-40234	長谷川(118)	有田川町	長谷川	長谷川(118)(Ⅱ-40234)	急傾斜
945	Ⅱ-40236	長谷川(119)	有田川町	長谷川	長谷川(119)(Ⅱ-40236)	急傾斜
946	Ⅱ-40238	長谷川(120)	有田川町	長谷川	長谷川(120)(Ⅱ-40238)	急傾斜
947	Ⅱ-40245	谷(201)	有田川町	谷	谷(201)(Ⅱ-40245)	急傾斜
948	Ⅱ-40246	谷(202)	有田川町	谷	谷(202)(Ⅱ-40246)	急傾斜
949	Ⅱ-40247	谷(203)	有田川町	谷	谷(203)(Ⅱ-40247)	急傾斜
950	Ⅱ-40248	谷(204)	有田川町	谷	谷(204)(Ⅱ-40248)	急傾斜
951	Ⅱ-40249	谷(205)	有田川町	谷	谷(205)(Ⅱ-40249)	急傾斜
952	Ⅱ-40253	立石(1)	有田川町	立石	立石(1)(Ⅱ-40253)	急傾斜
953	Ⅱ-40254	立石(2)	有田川町	立石	立石(2)(Ⅱ-40254)	急傾斜
954	Ⅱ-40255	立石(3)	有田川町	立石	立石(3)(Ⅱ-40255)	急傾斜

急傾斜地崩壊危険箇所一覽表

番号	区域番号	区域名	市町村名	大字	区域名	自然現象
955	Ⅱ-40256	立石(4)	有田川町	立石	立石(4)(Ⅱ-40256)	急傾斜
956	Ⅱ-40257	立石(5)	有田川町	立石	立石(5)(Ⅱ-40257)	急傾斜
957	Ⅱ-40258	伏羊(1)	有田川町	伏羊	伏羊(1)(Ⅱ-40258)	急傾斜
958	Ⅱ-40259	伏羊(2)	有田川町	伏羊	伏羊(2)(Ⅱ-40259)	急傾斜
959	Ⅱ-40260	伏羊(3)	有田川町	伏羊	伏羊(3)(Ⅱ-40260)	急傾斜
960	Ⅱ-40261	伏羊(4)	有田川町	伏羊	伏羊(4)(Ⅱ-40261)	急傾斜
961	Ⅱ-40262	伏羊(5)	有田川町	伏羊	伏羊(5)(Ⅱ-40262)	急傾斜
962	Ⅱ-40264	下六川(3)	有田川町	下六川	下六川(3)(Ⅱ-40264)	急傾斜
963	Ⅱ-40265	中(101)	有田川町	中	中(101)(Ⅱ-40265)	急傾斜
964	Ⅱ-40266	中(102)	有田川町	中	中(102)(Ⅱ-40266)	急傾斜
965	Ⅱ-40267	中(103)	有田川町	中	中(103)(Ⅱ-40267)	急傾斜
966	Ⅱ-40268	中(104)	有田川町	中	中(104)(Ⅱ-40268)	急傾斜
967	Ⅱ-40269	中(105)	有田川町	中	中(105)(Ⅱ-40269)	急傾斜
968	Ⅱ-40270	中(106)	有田川町	中	中(106)(Ⅱ-40270)	急傾斜
969	Ⅱ-40271	中(107)	有田川町	中	中(107)(Ⅱ-40271)	急傾斜
970	Ⅱ-40272	中(108)	有田川町	中	中(108)(Ⅱ-40272)	急傾斜
971	Ⅱ-40273	中(109)	有田川町	中	中(109)(Ⅱ-40273)	急傾斜
972	Ⅱ-40274	中(110)	有田川町	中	中(110)(Ⅱ-40274)	急傾斜
973	Ⅱ-40275	中(111)	有田川町	中	中(111)(Ⅱ-40275)	急傾斜
974	Ⅱ-40276	中(112)	有田川町	中	中(112)(Ⅱ-40276)	急傾斜
975	Ⅱ-40277	中(113)	有田川町	中	中(113)(Ⅱ-40277)	急傾斜
976	Ⅱ-40278	中(114)	有田川町	中	中(114)(Ⅱ-40278)	急傾斜
977	Ⅱ-40279	中(115)	有田川町	中	中(115)(Ⅱ-40279)	急傾斜
978	Ⅱ-40280	中(116)	有田川町	中	中(116)(Ⅱ-40280)	急傾斜
979	Ⅱ-40281	中(117)	有田川町	中	中(117)(Ⅱ-40281)	急傾斜
980	Ⅱ-40282	中峯(101)	有田川町	中峯	中峯(101)(Ⅱ-40282)	急傾斜
981	Ⅱ-40283	中峯(102)	有田川町	中峯	中峯(102)(Ⅱ-40283)	急傾斜
982	Ⅱ-40284	中峯(103)	有田川町	中峯	中峯(103)(Ⅱ-40284)	急傾斜
983	Ⅱ-40285	中峯(104)	有田川町	中峯	中峯(104)(Ⅱ-40285)	急傾斜
984	Ⅱ-40286	中峯(105)	有田川町	中峯	中峯(105)(Ⅱ-40286)	急傾斜
985	Ⅱ-40287	中峯(106)	有田川町	中峯	中峯(106)(Ⅱ-40287)	急傾斜
986	Ⅱ-40288	有原(101)	有田川町	有原	有原(101)(Ⅱ-40288)	急傾斜
987	Ⅱ-40289	有原(102)	有田川町	有原	有原(102)(Ⅱ-40289)	急傾斜
988	Ⅱ-40290	青田(101)	有田川町	青田	青田(101)(Ⅱ-40290)	急傾斜
989	Ⅱ-40291	青田(102)	有田川町	青田	青田(102)(Ⅱ-40291)	急傾斜
990	Ⅱ-40292	青田(103)	有田川町	青田	青田(103)(Ⅱ-40292)	急傾斜
991	Ⅱ-40293	青田(104)	有田川町	青田	青田(104)(Ⅱ-40293)	急傾斜
992	Ⅱ-40294	青田(106)	有田川町	青田	青田(106)(Ⅱ-40294)	急傾斜
993	Ⅱ-40295	大藪(101)	有田川町	大藪	大藪(101)(Ⅱ-40295)	急傾斜
994	Ⅱ-40296	生石(101)	有田川町	生石	生石(101)(Ⅱ-40296)	急傾斜
995	Ⅱ-40297	生石(102)	有田川町	生石	生石(102)(Ⅱ-40297)	急傾斜
996	Ⅱ-40298	生石(103)	有田川町	生石	生石(103)(Ⅱ-40298)	急傾斜
997	Ⅱ-40303	生石(108)	有田川町	生石	生石(108)(Ⅱ-40303)	急傾斜
998	Ⅱ-40304	生石(109)	有田川町	生石	生石(109)(Ⅱ-40304)	急傾斜
999	Ⅱ-40306	生石(111)	有田川町	生石	生石(111)(Ⅱ-40306)	急傾斜
1000	Ⅱ-40307	生石(112)	有田川町	生石	生石(112)(Ⅱ-40307)	急傾斜
1001	Ⅱ-40308	生石(114)	有田川町	生石	生石(114)(Ⅱ-40308)	急傾斜
1002	Ⅱ-40309	生石(115)	有田川町	生石	生石(115)(Ⅱ-40309)	急傾斜
1003	Ⅱ-40310	生石(116)	有田川町	生石	生石(116)(Ⅱ-40310)	急傾斜
1004	Ⅱ-40312	生石(118)	有田川町	生石	生石(118)(Ⅱ-40312)	急傾斜
1005	Ⅱ-40314	生石(120)	有田川町	生石	生石(120)(Ⅱ-40314)	急傾斜
1006	Ⅱ-40315	生石(121)	有田川町	生石	生石(121)(Ⅱ-40315)	急傾斜
1007	Ⅱ-40319	生石(125)	有田川町	生石	生石(125)(Ⅱ-40319)	急傾斜

急傾斜地崩壊危険箇所一覽表

番号	区域番号	区域名	市町村名	大字	区域名	自然現象
1008	Ⅱ-40321	生石(127)	有田川町	生石	生石(127)(Ⅱ-40321)	急傾斜
1009	Ⅱ-40322	生石(128)	有田川町	生石	生石(128)(Ⅱ-40322)	急傾斜
1010	Ⅱ-40323	生石(129)	有田川町	生石	生石(129)(Ⅱ-40323)	急傾斜
1011	Ⅱ-40324	生石(130)	有田川町	生石	生石(130)(Ⅱ-40324)	急傾斜
1012	Ⅱ-40325	生石(131)	有田川町	生石	生石(131)(Ⅱ-40325)	急傾斜
1013	Ⅱ-40329	生石(135)	有田川町	生石	生石(135)(Ⅱ-40329)	急傾斜
1014	Ⅱ-40330	生石(136)	有田川町	生石	生石(136)(Ⅱ-40330)	急傾斜
1015	Ⅱ-40331	生石(137)	有田川町	生石	生石(137)(Ⅱ-40331)	急傾斜
1016	Ⅱ-40332	生石(138)	有田川町	生石	生石(138)(Ⅱ-40332)	急傾斜
1017	Ⅱ-40333	生石(139)	有田川町	生石	生石(139)(Ⅱ-40333)	急傾斜
1018	Ⅱ-40334	生石(140)	有田川町	生石	生石(140)(Ⅱ-40334)	急傾斜
1019	Ⅱ-40352	大西(101)	有田川町	大西	大西(101)(Ⅱ-40352)	急傾斜
1020	Ⅱ-40353	大西(102)	有田川町	大西	大西(102)(Ⅱ-40353)	急傾斜
1021	Ⅱ-40354	大西(103)	有田川町	大西	大西(103)(Ⅱ-40354)	急傾斜
1022	Ⅱ-40355	大西(104)	有田川町	大西	大西(104)(Ⅱ-40355)	急傾斜
1023	Ⅱ-40356	大西(105)	有田川町	大西	大西(105)(Ⅱ-40356)	急傾斜
1024	Ⅱ-40357	大西(106)	有田川町	大西	大西(106)(Ⅱ-40357)	急傾斜
1025	Ⅱ-40358	糸川(101)	有田川町	糸川	糸川(101)(Ⅱ-40358)	急傾斜
1026	Ⅱ-40359	糸川(102)	有田川町	糸川	糸川(102)(Ⅱ-40359)	急傾斜
1027	Ⅱ-40360	糸川(103)	有田川町	糸川	糸川(103)(Ⅱ-40360)	急傾斜
1028	Ⅱ-40361	糸川(104)	有田川町	糸川	糸川(104)(Ⅱ-40361)	急傾斜
1029	Ⅱ-40363	糸川(106)	有田川町	糸川	糸川(106)(Ⅱ-40363)	急傾斜
1030	Ⅱ-40364	糸川(107)	有田川町	糸川	糸川(107)(Ⅱ-40364)	急傾斜
1031	Ⅱ-40365	糸川(108)	有田川町	糸川	糸川(108)(Ⅱ-40365)	急傾斜
1032	Ⅱ-40366	糸川(109)	有田川町	糸川	糸川(109)(Ⅱ-40366)	急傾斜
1033	Ⅱ-40367	糸川(110)	有田川町	糸川	糸川(110)(Ⅱ-40367)	急傾斜
1034	Ⅱ-40369	小原(101)	有田川町	小原	小原(101)(Ⅱ-40369)	急傾斜
1035	Ⅱ-40370	小原(102)	有田川町	小原	小原(102)(Ⅱ-40370)	急傾斜
1036	Ⅱ-40371	小原(103)	有田川町	小原	小原(103)(Ⅱ-40371)	急傾斜
1037	Ⅱ-40372	小原(104)	有田川町	小原	小原(104)(Ⅱ-40372)	急傾斜
1038	Ⅱ-40373	中井原(102)	有田川町	中井原	中井原(102)(Ⅱ-40373)	急傾斜
1039	Ⅱ-40374	中井原(103)	有田川町	中井原	中井原(103)(Ⅱ-40374)	急傾斜
1040	Ⅱ-40375	中井原(104)	有田川町	中井原	中井原(104)(Ⅱ-40375)	急傾斜
1041	Ⅱ-40377	歎喜寺(101)	有田川町	歎喜寺	歎喜寺(101)(Ⅱ-40377)	急傾斜
1042	Ⅱ-40378	歎喜寺(102)	有田川町	歎喜寺	歎喜寺(102)(Ⅱ-40378)	急傾斜
1043	Ⅱ-40381	歎喜寺(106)	有田川町	歎喜寺	歎喜寺(106)(Ⅱ-40381)	急傾斜
1044	Ⅱ-40382	歎喜寺(107)	有田川町	歎喜寺	歎喜寺(107)(Ⅱ-40382)	急傾斜
1045	Ⅱ-40383	吉原(102)	有田川町	吉原	吉原(102)(Ⅱ-40383)	急傾斜
1046	Ⅱ-40384	吉原(104)	有田川町	吉原	吉原(104)(Ⅱ-40384)	急傾斜
1047	Ⅱ-40385	松原(101)	有田川町	松原	松原(101)(Ⅱ-40385)	急傾斜
1048	Ⅱ-40386	松原(102)	有田川町	松原	松原(102)(Ⅱ-40386)	急傾斜
1049	Ⅱ-40387	松原(103)	有田川町	松原	松原(103)(Ⅱ-40387)	急傾斜
1050	Ⅱ-40388	松原(104)	有田川町	松原	松原(104)(Ⅱ-40388)	急傾斜
1051	Ⅱ-40389	松原(105)	有田川町	松原	松原(105)(Ⅱ-40389)	急傾斜
1052	Ⅱ-40390	松原(106)	有田川町	松原	松原(106)(Ⅱ-40390)	急傾斜
1053	Ⅱ-40393	川口(101)	有田川町	川口	川口(101)(Ⅱ-40393)	急傾斜
1054	Ⅱ-40394	川口(102)	有田川町	川口	川口(102)(Ⅱ-40394)	急傾斜
1055	Ⅱ-40396	川口(104)	有田川町	川口	川口(104)(Ⅱ-40396)	急傾斜
1056	Ⅱ-40398	川口(106)	有田川町	川口	川口(106)(Ⅱ-40398)	急傾斜
1057	Ⅱ-40409	延坂(103)	有田川町	延坂	延坂(103)(Ⅱ-40409)	急傾斜
1058	Ⅱ-40410	延坂(104)	有田川町	延坂	延坂(104)(Ⅱ-40410)	急傾斜
1059	Ⅱ-40411	延坂(105)	有田川町	延坂	延坂(105)(Ⅱ-40411)	急傾斜
1060	Ⅱ-40412	糸川(112)	有田川町	糸川	糸川(112)(Ⅱ-40412)	急傾斜



急傾斜地崩壊危険箇所一覽表

番号	区域番号	区域名	市町村名	大字	区域名	自然現象
1061	Ⅱ-40413	糸川(113)	有田川町	糸川	糸川(113)(Ⅱ-40413)	急傾斜
1062	Ⅱ-40414	糸川(114)	有田川町	糸川	糸川(114)(Ⅱ-40414)	急傾斜
1063	Ⅱ-40430	田角(102)	有田川町	田角	田角(102)(Ⅱ-40430)	急傾斜
1064	Ⅱ-40431	田角(103)	有田川町	田角	田角(103)(Ⅱ-40431)	急傾斜
1065	Ⅱ-40432	大賀畑(101)	有田川町	大賀畑	大賀畑(101)(Ⅱ-40432)	急傾斜
1066	Ⅱ-40433	大賀畑(102)	有田川町	大賀畑	大賀畑(102)(Ⅱ-40433)	急傾斜
1067	Ⅱ-40434	大賀畑(103)	有田川町	大賀畑	大賀畑(103)(Ⅱ-40434)	急傾斜
1068	Ⅱ-40439	松原(109)	有田川町	松原	松原(109)(Ⅱ-40439)	急傾斜
1069	Ⅱ-40440	野田(101)	有田川町	野田	野田(101)(Ⅱ-40440)	急傾斜
1070	Ⅱ-40441	熊井(101)	有田川町	熊井	熊井(101)(Ⅱ-40441)	急傾斜
1071	Ⅱ-40442	熊井(102)	有田川町	熊井	熊井(102)(Ⅱ-40442)	急傾斜
1072	Ⅱ-40481	徳田(101)	有田川町	徳田	徳田(101)(Ⅱ-40481)	急傾斜
1073	Ⅱ-40482	徳田(102)	有田川町	徳田	徳田(102)(Ⅱ-40482)	急傾斜
1074	Ⅱ-40483	植野(101)	有田川町	植野	植野(101)(Ⅱ-40483)	急傾斜
1075	Ⅱ-40484	長谷(102)	有田川町	長谷	長谷(102)(Ⅱ-40484)	急傾斜
1076	Ⅱ-40485	尾中(101)	有田川町	尾中	尾中(101)(Ⅱ-40485)	急傾斜
1077	Ⅱ-40486	西丹生園(101)	有田川町	西丹生園	西丹生園(101)(Ⅱ-40486)	急傾斜
1078	Ⅱ-40487	垣倉(103)	有田川町	垣倉	垣倉(103)(Ⅱ-40487)	急傾斜
1079	Ⅱ-40488	奥(102)	有田川町	奥	奥(102)(Ⅱ-40488)	急傾斜
1080	Ⅱ-40489	奥(103)	有田川町	奥	奥(103)(Ⅱ-40489)	急傾斜
1081	Ⅱ-40490	奥(104)	有田川町	奥	奥(104)(Ⅱ-40490)	急傾斜
1082	Ⅱ-40491	奥(105)	有田川町	奥	奥(105)(Ⅱ-40491)	急傾斜
1083	Ⅱ-40492	奥(106)	有田川町	奥	奥(106)(Ⅱ-40492)	急傾斜
1084	Ⅱ-40493	奥(108)	有田川町	奥	奥(108)(Ⅱ-40493)	急傾斜
1085	Ⅲ-1620	賢小松	有田川町	賢	賢小松(Ⅲ-1620)	急傾斜
1086	Ⅲ-1623	田口金丸	有田川町	田口	田口金丸(Ⅲ-1623)	急傾斜
1087	Ⅲ-1627	熊井出合	有田川町	奥	熊井出合(Ⅲ-1627)	急傾斜
1088	Ⅲ-1630	熊井垣ノ内	有田川町	熊井	熊井垣ノ内(Ⅲ-1630)	急傾斜
1089	Ⅲ-1631	吉見富貴谷	有田川町	吉見	吉見富貴谷(Ⅲ-1631)	急傾斜
1090	Ⅲ-1633	丹生片山(4)	有田川町	丹生	丹生片山(4)(Ⅲ-1633)	急傾斜
1091	Ⅲ-1634	丹生森畑(2)	有田川町	丹生	丹生森畑(2)(Ⅲ-1634)	急傾斜
1092	Ⅲ-1635	下六川ヲトシ	有田川町	下六川	下六川ヲトシ(Ⅲ-1635)	急傾斜
1093	Ⅲ-1636	小川上田	有田川町	小川	小川上田(Ⅲ-1636)	急傾斜
1094	Ⅲ-1639	糸川中山	有田川町	糸川	糸川中山(Ⅲ-1639)	急傾斜
1095	Ⅲ-1640	松原高岸	有田川町	松原	松原高岸(Ⅲ-1640)	急傾斜
1096	Ⅲ-1641	修理川沓ノ瀬(2)	有田川町	修理川	修理川沓ノ瀬(2)(Ⅲ-1641)	急傾斜
1097	Ⅲ-1642	修理川上東原	有田川町	修理川	修理川上東原(Ⅲ-1642)	急傾斜
1098	Ⅲ-1643	川口座間	有田川町	川口	川口座間(Ⅲ-1643)	急傾斜
1099	Ⅲ-1644	岩野河大角(8)	有田川町	岩野河	岩野河大角(8)(Ⅲ-1644)	急傾斜
1100	Ⅲ-1645	岩野河大角(9)	有田川町	岩野河	岩野河大角(9)(Ⅲ-1645)	急傾斜
1101	Ⅲ-1646	宇井苔中村坪	有田川町	宇井苔	宇井苔中村坪(Ⅲ-1646)	急傾斜
1102	Ⅲ-1647	三田中尾(1)	有田川町	三田	三田中尾(1)(Ⅲ-1647)	急傾斜
1103	Ⅲ-1648	三田中尾(2)	有田川町	三田	三田中尾(2)(Ⅲ-1648)	急傾斜
1104	Ⅲ-1649	三田中尾(3)	有田川町	三田	三田中尾(3)(Ⅲ-1649)	急傾斜
1105	Ⅲ-1650	三田沢田(1)	有田川町	三田	三田沢田(1)(Ⅲ-1650)	急傾斜
1106	Ⅲ-1651	清水蘭島(1)	有田川町	清水	清水蘭島(1)(Ⅲ-1651)	急傾斜
1107	Ⅲ-1652	清水池尻(1)	有田川町	清水	清水池尻(1)(Ⅲ-1652)	急傾斜
1108	Ⅲ-1653	宮川尾端(3)	有田川町	宮川	宮川尾端(3)(Ⅲ-1653)	急傾斜
1109	Ⅲ-1654	宮川狭間	有田川町	宮川	宮川狭間(Ⅲ-1654)	急傾斜
1110	Ⅲ-1655	宮川荒掘	有田川町	宮川	宮川荒掘(Ⅲ-1655)	急傾斜
1111	Ⅲ-1656	清水下芝	有田川町	清水	清水下芝(Ⅲ-1656)	急傾斜
1112	Ⅲ-1657	久野原内芝	有田川町	久野原	久野原内芝(Ⅲ-1657)	急傾斜
1113	Ⅲ-1658	久野原掛橋	有田川町	久野原	久野原掛橋(Ⅲ-1658)	急傾斜

急傾斜地崩壊危険箇所一覽表

番号	区域番号	区域名	市町村名	大字	区域名	自然現象
1114	Ⅲ-1659	井谷上垣内	有田川町	井谷	井谷上垣内(Ⅲ-1659)	急傾斜
1115	Ⅲ-1660	沼谷宮原(1)	有田川町	沼谷	沼谷宮原(1)(Ⅲ-1660)	急傾斜
1116	Ⅲ-1661	板尾大岩(1)	有田川町	板尾	板尾大岩(1)(Ⅲ-1661)	急傾斜
1117	Ⅲ-1662	板尾大岩(2)	有田川町	板尾	板尾大岩(2)(Ⅲ-1662)	急傾斜
1118	Ⅲ-1663	押手下横谷	有田川町	押手	押手下横谷(Ⅲ-1663)	急傾斜
1119	Ⅲ-1664	押手中ノ垣内(1)	有田川町	押手	押手中ノ垣内(1)(Ⅲ-1664)	急傾斜
1120	Ⅲ-1665	杉野原下柳瀬(1)	有田川町	杉野原	杉野原下柳瀬(1)(Ⅲ-1665)	急傾斜
1121	Ⅲ-1666	杉野原北垣内(1)	有田川町	杉野原	杉野原北垣内(1)(Ⅲ-1666)	急傾斜
1122	Ⅲ-1667	粟生岩瀬戸	有田川町	粟生	粟生岩瀬戸(Ⅲ-1667)	急傾斜
1123	Ⅲ-1668	粟生南鳥瀬	有田川町	粟生	粟生南鳥瀬(Ⅲ-1668)	急傾斜
1124	Ⅲ-1669	中原霧加曾谷(1)	有田川町	中原	中原霧加曾谷(1)(Ⅲ-1669)	急傾斜
1125	Ⅲ-1670	川合大石	有田川町	川合	川合大石(Ⅲ-1670)	急傾斜
1126	Ⅲ-1671	川合下河原(2)	有田川町	川合	川合下河原(2)(Ⅲ-1671)	急傾斜
1127	Ⅲ-40001	清水(102)	有田川町	清水	清水(102)(Ⅲ-40001)	急傾斜
1128	Ⅲ-40002	清水(120)	有田川町	清水	清水(120)(Ⅲ-40002)	急傾斜
1129	Ⅲ-40003	板尾(111)	有田川町	板尾	板尾(111)(Ⅲ-40003)	急傾斜
1130	Ⅲ-40004	上湯川(102)	有田川町	上湯川	上湯川(102)(Ⅲ-40004)	急傾斜
1131	Ⅲ-40004	大谷(6)	有田川町	大谷	大谷(6)(Ⅲ-40004)	急傾斜
1132	Ⅳ-4001	下湯川(401)	有田川町	下湯川	下湯川(401)(Ⅳ-4001)	急傾斜
1133	Ⅳ-4002	下湯川(402)	有田川町	下湯川	下湯川(402)(Ⅳ-4002)	急傾斜
1134	Ⅳ-4003	下湯川(403)	有田川町	下湯川	下湯川(403)(Ⅳ-4003)	急傾斜
1135	Ⅳ-4004	下湯川(404)	有田川町	下湯川	下湯川(404)(Ⅳ-4004)	急傾斜
1136	Ⅳ-4005	下湯川(405)	有田川町	下湯川	下湯川(405)(Ⅳ-4005)	急傾斜
1137	Ⅳ-4006	下湯川(406)	有田川町	下湯川	下湯川(406)(Ⅳ-4006)	急傾斜
1138	Ⅳ-4007	下湯川(407)	有田川町	下湯川	下湯川(407)(Ⅳ-4007)	急傾斜
1139	Ⅳ-4008	下湯川(408)	有田川町	下湯川	下湯川(408)(Ⅳ-4008)	急傾斜
1140	Ⅳ-4009	粟生(4)	有田川町	粟生	粟生(4)(Ⅳ-4009)	急傾斜
1141	Ⅳ-4010	粟生岩瀬	有田川町	粟生	粟生岩瀬(Ⅳ-4010)	急傾斜
1142	I-3747	船坂(2)	有田川町	船坂	船坂(2)	急傾斜

山地災害危険箇所一覧表(山腹崩壊危険地区)

近畿中国森林管理局

地区番号			市町村	大字／字	国有林名	面積(ha)	備考
1	303666	1	有田川町	下湯川	津俣国有林	21.00	

山地災害危険箇所一覧表(山腹崩壊危険地区)

県森林整備課

地区番号			市町村	大字	字	面積(ha)	備考
1	363	0001	有田川町	田角	立道	2.68	
2	363	0002	有田川町	長谷	東山	0.58	
3	363	0003	有田川町	長谷	東山	0.37	
4	363	0004	有田川町	井口		0.53	
5	363	0005	有田川町	船坂	白山	4.21	
6	363	0007	有田川町	徳田		0.44	
7	363	0008	有田川町	田口		0.38	
8	363	0009	有田川町	西丹生図	赤坂	3.99	
9	364	0001	有田川町	釜中	上谷	16.75	
10	364	0002	有田川町	上六川		1.91	
11	364	0003	有田川町	上六川		4.72	
12	364	0004	有田川町	上六川		10.06	
13	364	0005	有田川町	釜中		5.99	
14	364	0006	有田川町	上六川		3.93	
15	364	0007	有田川町	上六川		0.92	
16	364	0008	有田川町	黒松		0.62	
17	364	0009	有田川町	黒松		1.24	
18	364	0010	有田川町	黒松		4.21	
19	364	0012	有田川町	西ヶ峯		8.57	
20	364	0013	有田川町	西ヶ峯		24.60	
21	364	0014	有田川町	西ヶ峯		6.86	
22	364	0015	有田川町	西ヶ峯		1.33	
23	364	0016	有田川町	彦ヶ瀬		1.39	
24	364	0017	有田川町	彦ヶ瀬		0.61	
25	364	0018	有田川町	彦ヶ瀬		1.22	
26	364	0019	有田川町	彦ヶ瀬		1.07	
27	364	0020	有田川町	彦ヶ瀬		0.92	
28	364	0021	有田川町	彦ヶ瀬		2.11	
29	364	0022	有田川町	彦ヶ瀬		0.54	
30	364	0023	有田川町	彦ヶ瀬		3.64	
31	364	0024	有田川町	彦ヶ瀬		0.97	
32	364	0025	有田川町	彦ヶ瀬		0.51	
33	364	0026	有田川町	彦ヶ瀬		3.99	
34	364	0027	有田川町	瀬井		2.82	
35	364	0028	有田川町	瀬井	石川	5.44	
36	364	0029	有田川町	瀬井		2.43	
37	364	0030	有田川町	瀬井		5.02	
38	364	0031	有田川町	瀬井		3.55	
39	364	0032	有田川町	中		2.21	
40	364	0033	有田川町	中峯		30.01	
41	364	0035	有田川町	沼田	西小崩	8.48	
42	364	0036	有田川町	生石		4.95	
43	364	0037	有田川町	生石		2.19	
44	364	0038	有田川町	生石	滝谷	9.50	
45	364	0039	有田川町	生石		3.05	
46	364	0040	有田川町	生石	岫谷	2.86	
47	364	0041	有田川町	生石		1.58	
48	364	0042	有田川町	生石		1.67	
49	364	0043	有田川町	生石		2.34	
50	364	0044	有田川町	生石		2.71	

山地災害危険箇所一覧表(山腹崩壊危険地区)

県森林整備課

地区番号			市町村	大字	字	面積(ha)	備考
51	364	0045	有田川町	生石		15.34	
52	364	0046	有田川町	生石		5.70	
53	364	0047	有田川町	生石		1.80	
54	364	0048	有田川町	生石		2.86	
55	364	0049	有田川町	生石		2.12	
56	364	0050	有田川町	丹生		1.01	
57	364	0051	有田川町	丹生		1.30	
58	364	0056	有田川町	下六川		1.96	
59	364	0057	有田川町	糸野		1.70	
60	364	0058	有田川町	小川		1.35	
61	364	0059	有田川町	小川		1.82	
62	364	0060	有田川町	小川		2.86	
63	364	0061	有田川町	伏羊		0.61	
64	364	0062	有田川町	伏羊		0.48	
65	364	0063	有田川町	青田		0.80	
66	364	0064	有田川町	青田		4.37	
67	364	0065	有田川町	延坂		7.09	
68	364	0066	有田川町	大西		0.51	
69	364	0067	有田川町	大西		1.59	
70	364	0068	有田川町	立石		0.42	
71	364	0069	有田川町	大藪		1.57	
72	364	0070	有田川町	大藪		4.59	
73	364	0071	有田川町	尾上	向前	7.14	
74	364	0072	有田川町	尾上	黒石	5.52	
75	364	0073	有田川町	小原		1.63	
76	364	0074	有田川町	小原	長畑	8.13	
77	364	0075	有田川町	尾上		6.87	
78	364	0076	有田川町	立石		5.93	
79	364	0077	有田川町	谷	吉ノ岩	6.26	
80	364	0078	有田川町	立石		0.80	
81	364	0079	有田川町	立石		0.35	
82	364	0080	有田川町	長谷川		1.05	
83	364	0081	有田川町	歓喜寺		1.94	
84	364	0083	有田川町	松原	船場	8.48	
85	364	0084	有田川町	松原		0.66	
86	364	0085	有田川町	松原		1.27	
87	364	0086	有田川町	吉原		0.69	
88	364	0087	有田川町	糸川		0.93	
89	364	0088	有田川町	糸川		1.81	
90	364	0089	有田川町	糸川		2.15	
91	364	0090	有田川町	糸川		1.93	
92	364	0091	有田川町	糸川		1.82	
93	364	0092	有田川町	糸川		4.31	
94	364	0093	有田川町	糸川		0.75	
95	364	0094	有田川町	糸川		2.72	
96	364	0095	有田川町	糸川		0.32	
97	364	0096	有田川町	糸川		0.68	
98	364	0097	有田川町	糸川		2.30	
99	364	0098	有田川町	糸川		1.92	
100	364	0099	有田川町	糸川		1.84	

山地災害危険箇所一覧表(山腹崩壊危険地区)

県森林整備課

地区番号			市町村	大字	字	面積(ha)	備考
101	364	0100	有田川町	糸川		0.68	
102	364	0101	有田川町	糸川		0.94	
103	364	0104	有田川町	修理川		2.31	
104	364	0105	有田川町	修理川		0.69	
105	364	0106	有田川町	修理川		1.68	
106	364	0107	有田川町	修理川		1.08	
107	364	0108	有田川町	修理川		0.44	
108	364	0109	有田川町	修理川		0.29	
109	364	0110	有田川町	修理川		1.31	
110	364	0111	有田川町	修理川		0.49	
111	364	0112	有田川町	修理川	上東原	1.76	
112	364	0113	有田川町	修理川	東原	2.88	
113	364	0114	有田川町	修理川	西原	2.71	
114	364	0115	有田川町	修理川		0.53	
115	364	0116	有田川町	修理川		1.38	
116	364	0117	有田川町	修理川		1.50	
117	364	0118	有田川町	修理川		1.53	
118	364	0119	有田川町	修理川		1.13	
119	364	0120	有田川町	修理川		0.62	
120	364	0121	有田川町	修理川		0.31	
121	364	0122	有田川町	修理川		0.31	
122	364	0123	有田川町	修理川		2.39	
123	364	0124	有田川町	修理川	細畑	0.61	
124	364	0125	有田川町	川口		3.21	
125	364	0126	有田川町	川口		2.66	
126	364	0127	有田川町	岩野河		0.42	
127	364	0128	有田川町	岩野河	大角	1.21	
128	364	0129	有田川町	岩野河		5.89	
129	364	0130	有田川町	宇井苔	的場	1.63	
130	364	0131	有田川町	宇井苔	林	0.59	
131	364	0132	有田川町	宇井苔	林	1.89	
132	364	0133	有田川町	宇井苔	才神	5.02	
133	364	0134	有田川町	宇井苔		0.94	
134	364	0136	有田川町	丹生		4.51	
135	364	0137	有田川町	糸川		0.53	
136	364	0138	有田川町	修理川	西加九鬼	11.41	
137	365	0001	有田川町	楠本		3.58	
138	365	0002	有田川町	楠本		7.09	
139	365	0003	有田川町	楠本		2.88	
140	365	0005	有田川町	楠本	江立川	4.03	
141	365	0006	有田川町	楠本	江立川	23.52	
142	365	0007	有田川町	楠本		3.41	
143	365	0008	有田川町	楠本		2.69	
144	365	0009	有田川町	楠本		3.41	
145	365	0010	有田川町	楠本		2.01	
146	365	0011	有田川町	楠本		1.72	
147	365	0012	有田川町	楠本		1.79	
148	365	0013	有田川町	楠本		4.96	
149	365	0014	有田川町	楠本		4.36	
150	365	0015	有田川町	楠本	北野	10.54	

山地災害危険箇所一覧表(山腹崩壊危険地区)

県森林整備課

地区番号			市町村	大字	字	面積(ha)	備考
151	365	0016	有田川町	楠本	大野登	1.88	
152	365	0017	有田川町	楠本		2.06	
153	365	0018	有田川町	楠本		4.44	
154	365	0019	有田川町	楠本	脇浦	4.67	
155	365	0020	有田川町	楠本	脇浦	2.46	
156	365	0021	有田川町	楠本	皆徳	6.28	
157	365	0022	有田川町	東大谷	大成見	10.46	
158	365	0023	有田川町	東大谷	上道	10.00	
159	365	0024	有田川町	楠本		1.96	
160	365	0025	有田川町	楠本		3.46	
161	365	0027	有田川町	日物川		1.50	
162	365	0028	有田川町	日物川		1.68	
163	365	0029	有田川町	境川		1.93	
164	365	0030	有田川町	境川		3.09	
165	365	0031	有田川町	楠本	上道	5.95	
166	365	0032	有田川町	沼	西原	6.02	
167	365	0033	有田川町	楠本	上道	3.41	
168	365	0034	有田川町	楠本	菖蒲	8.55	
169	365	0035	有田川町	沼		3.16	
170	365	0036	有田川町	沼	引尾	8.73	
171	365	0037	有田川町	沼		1.34	
172	365	0038	有田川町	沼	宮尾	2.23	
173	365	0039	有田川町	沼	宮尾	2.85	
174	365	0040	有田川町	沼		3.50	
175	365	0041	有田川町	沼	宮尾	3.57	
176	365	0042	有田川町	沼		5.15	
177	365	0043	有田川町	沼		3.97	
178	365	0044	有田川町	沼		2.32	
179	365	0045	有田川町	沼		2.81	
180	365	0046	有田川町	沼		4.94	
181	365	0047	有田川町	遠井	小池	3.04	
182	365	0048	有田川町	遠井	小池	16.75	
183	365	0050	有田川町	遠井		1.97	
184	365	0051	有田川町	遠井		2.46	
185	365	0052	有田川町	遠井		1.31	
186	365	0053	有田川町	遠井		2.59	
187	365	0054	有田川町	遠井		3.70	
188	365	0057	有田川町	遠井		4.47	
189	365	0058	有田川町	遠井		6.46	
190	365	0059	有田川町	遠井		3.82	
191	365	0060	有田川町	遠井	岩根	9.22	
192	365	0061	有田川町	遠井	横手	11.60	
193	365	0062	有田川町	遠井		6.79	
194	365	0063	有田川町	遠井	横手	3.61	
195	365	0064	有田川町	遠井		3.19	
196	365	0065	有田川町	三田		3.89	
197	365	0066	有田川町	三田	中尾	6.79	
198	365	0067	有田川町	三田		7.84	
199	365	0068	有田川町	三田	前山	11.70	
200	365	0069	有田川町	三田		6.84	

山地災害危険箇所一覧表(山腹崩壊危険地区)

県森林整備課

地区番号			市町村	大字	字	面積(ha)	備考
201	365	0070	有田川町	三田		8.04	
202	365	0071	有田川町	三田		3.81	
203	365	0072	有田川町	三田	若宮	18.31	
204	365	0073	有田川町	三田		1.92	
205	365	0074	有田川町	三田		2.18	
206	365	0075	有田川町	三田		0.86	
207	365	0076	有田川町	三田		7.17	
208	365	0078	有田川町	宮川		4.96	
209	365	0079	有田川町	宮川	尾端	4.15	
210	365	0081	有田川町	宮川		3.57	
211	365	0082	有田川町	宮川	春日尾	4.05	
212	365	0083	有田川町	宮川		0.72	
213	365	0084	有田川町	宮川	久保前	5.23	
214	365	0085	有田川町	宮川		3.09	
215	365	0086	有田川町	宮川	中陰地	11.06	
216	365	0087	有田川町	宮川		3.45	
217	365	0088	有田川町	大蔵	陰地	8.41	
218	365	0089	有田川町	宮川	柳垣内	2.74	
219	365	0090	有田川町	宮川		2.05	
220	365	0091	有田川町	大蔵	不動尾	4.01	
221	365	0092	有田川町	大蔵	大蔵垣内	1.68	
222	365	0093	有田川町	大蔵	大蔵垣内	2.36	
223	365	0094	有田川町	大蔵		4.80	
224	365	0095	有田川町	大蔵		4.00	
225	365	0096	有田川町	大蔵	萱谷	8.87	
226	365	0097	有田川町	大蔵		1.09	
227	365	0098	有田川町	大蔵		1.05	
228	365	0099	有田川町	大蔵	峠尻	0.85	
229	365	0100	有田川町	大蔵		0.78	
230	365	0101	有田川町	大蔵		0.82	
231	365	0102	有田川町	沼谷		1.05	
232	365	0103	有田川町	沼谷		0.24	
233	365	0104	有田川町	沼谷		2.71	
234	365	0106	有田川町	沼谷	法道路	4.51	
235	365	0107	有田川町	沼谷	法道路	6.07	
236	365	0109	有田川町	沼谷	宮原	6.77	
237	365	0110	有田川町	沼谷		2.04	
238	365	0111	有田川町	沼谷		2.50	
239	365	0112	有田川町	沼谷	山本谷	3.19	
240	365	0113	有田川町	沼谷	宮原	0.90	
241	365	0114	有田川町	沼谷	宮原	4.33	
242	365	0115	有田川町	沼谷	不動山	3.76	
243	365	0116	有田川町	沼谷	三谷	1.93	
244	365	0117	有田川町	沼谷		0.79	
245	365	0118	有田川町	沼谷		0.62	
246	365	0119	有田川町	沼谷		2.59	
247	365	0121	有田川町	沼谷		3.16	
248	365	0122	有田川町	沼谷		1.13	
249	365	0123	有田川町	清水		1.06	
250	365	0124	有田川町	清水		1.76	



山地災害危険箇所一覧表(山腹崩壊危険地区)

県森林整備課

地区番号			市町村	大字	字	面積(ha)	備考
251	365	0125	有田川町	清水		9.49	
252	365	0126	有田川町	清水		1.94	
253	365	0128	有田川町	清水		0.57	
254	365	0130	有田川町	清水		1.20	
255	365	0131	有田川町	清水		5.24	
256	365	0132	有田川町	清水		4.13	
257	365	0133	有田川町	久野原	西山	7.21	
258	365	0134	有田川町	久野原		3.63	
259	365	0136	有田川町	久野原	北山	8.49	
260	365	0137	有田川町	久野原	宮の尾	5.28	
261	365	0138	有田川町	久野原	宮の尾	1.26	
262	365	0140	有田川町	久野原	掛橋	2.19	
263	365	0141	有田川町	久野原	御社	7.78	
264	365	0142	有田川町	久野原	釜糟	2.46	
265	365	0143	有田川町	久野原	釜粕	3.61	
266	365	0144	有田川町	久野原		4.05	
267	365	0145	有田川町	久野原		1.23	
268	365	0146	有田川町	上湯川		1.37	
269	365	0147	有田川町	井谷		0.43	
270	365	0148	有田川町	井谷		4.89	
271	365	0149	有田川町	井谷		3.57	
272	365	0150	有田川町	井谷	立住	8.35	
273	365	0151	有田川町	上湯川		3.30	
274	365	0152	有田川町	井谷	住屋口	7.06	
275	365	0153	有田川町	井谷		0.86	
276	365	0154	有田川町	井谷	原手	5.02	
277	365	0155	有田川町	井谷	東田	9.17	
278	365	0156	有田川町	板尾		9.66	
279	365	0157	有田川町	板尾		8.25	
280	365	0158	有田川町	板尾		1.94	
281	365	0159	有田川町	板尾		0.66	
282	365	0160	有田川町	板尾		1.28	
283	365	0161	有田川町	板尾		5.17	
284	365	0162	有田川町	板尾		1.57	
285	365	0163	有田川町	板尾		1.32	
286	365	0164	有田川町	板尾		4.10	
287	365	0165	有田川町	板尾		0.86	
288	365	0166	有田川町	板尾		4.10	
289	365	0167	有田川町	板尾	大西	3.67	
290	365	0168	有田川町	板尾		3.55	
291	365	0169	有田川町	押手		1.89	
292	365	0170	有田川町	押手		0.57	
293	365	0171	有田川町	押手		0.69	
294	365	0172	有田川町	押手		4.57	
295	365	0173	有田川町	押手		0.58	
296	365	0174	有田川町	押手		1.29	
297	365	0175	有田川町	押手		2.83	
298	365	0176	有田川町	押手		6.94	
299	365	0177	有田川町	押手		3.64	
300	365	0178	有田川町	押手		1.14	

山地災害危険箇所一覧表(山腹崩壊危険地区)

県森林整備課

地区番号			市町村	大字	字	面積(ha)	備考
301	365	0179	有田川町	押手		2.50	
302	365	0180	有田川町	杉野原	神出	3.80	
303	365	0181	有田川町	杉野原	神出	1.41	
304	365	0182	有田川町	杉野原	神出	1.81	
305	365	0183	有田川町	杉野原	神出	0.68	
306	365	0184	有田川町	杉野原		3.01	
307	365	0185	有田川町	杉野原		2.14	
308	365	0186	有田川町	杉野原	大谷	0.72	
309	365	0187	有田川町	杉野原		2.31	
310	365	0188	有田川町	杉野原		1.29	
311	365	0189	有田川町	杉野原		1.66	
312	365	0190	有田川町	上湯川		3.98	
313	365	0191	有田川町	上湯川		1.99	
314	365	0193	有田川町	上湯川		1.18	
315	365	0194	有田川町	上湯川	松ノ尾	3.15	
316	365	0195	有田川町	上湯川		1.08	
317	365	0196	有田川町	上湯川	松ノ尾	0.73	
318	365	0197	有田川町	上湯川	坂本谷	3.68	
319	365	0198	有田川町	上湯川	出合	1.01	
320	365	0199	有田川町	上湯川	出合	2.46	
321	365	0200	有田川町	杉野原	大谷	1.53	
322	365	0201	有田川町	上湯川	櫛本	5.66	
323	365	0202	有田川町	上湯川	乗ノ木谷	2.66	
324	365	0203	有田川町	東大谷	皆徳	1.66	
325	365	0205	有田川町	東大谷	皆徳	2.37	
326	365	0206	有田川町	東大谷	田ノ尾	3.39	
327	365	0207	有田川町	二川	横手	3.89	
328	365	0208	有田川町	東大谷		1.02	
329	365	0209	有田川町	東大谷		1.32	
330	365	0210	有田川町	東大谷		3.93	
331	365	0211	有田川町	日物川		3.58	
332	365	0212	有田川町	東大谷	上澤	2.94	
333	365	0213	有田川町	東大谷		0.87	
334	365	0214	有田川町	東大谷	大井戸	5.26	
335	365	0215	有田川町	東大谷		1.15	
336	365	0216	有田川町	二川		0.87	
337	365	0217	有田川町	二川		0.48	
338	365	0218	有田川町	東大谷		0.70	
339	365	0220	有田川町	二川	堀尾	1.94	
340	365	0221	有田川町	三田	打井原	2.82	
341	365	0222	有田川町	上湯川	長谷	9.45	
342	365	0223	有田川町	久野原	宮ノ尾	0.47	
343	365	0225	有田川町	境川	宮前	1.41	
344	365	0226	有田川町	栗生	森ノ谷	0.54	
345	365	0227	有田川町	二川	黒岩	3.39	
346	365	0228	有田川町	二川		7.56	
347	365	0229	有田川町	二川		4.06	
348	365	0230	有田川町	二川	麻谷	4.03	
349	365	0231	有田川町	日物川		5.59	
350	365	0232	有田川町	日物川		4.34	

山地災害危険箇所一覧表(山腹崩壊危険地区)

県森林整備課

地区番号			市町村	大字	字	面積(ha)	備考
351	365	0233	有田川町	日物川		0.38	
352	365	0234	有田川町	日物川		3.59	
353	365	0235	有田川町	日物川		1.96	
354	365	0236	有田川町	日物川		2.76	
355	365	0237	有田川町	二川		0.91	
356	365	0238	有田川町	二川		0.65	
357	365	0239	有田川町	二川		0.96	
358	365	0240	有田川町	二川		2.29	
359	365	0241	有田川町	二川		3.58	
360	365	0242	有田川町	二川		3.06	
361	365	0243	有田川町	二川		5.84	
362	365	0244	有田川町	二川		2.09	
363	365	0245	有田川町	三瀬川		4.68	
364	365	0246	有田川町	日物川		2.88	
365	365	0247	有田川町	栗生		2.69	
366	365	0248	有田川町	栗生	岩瀬戸	3.53	
367	365	0249	有田川町	栗生		2.07	
368	365	0250	有田川町	栗生	戎山	9.18	
369	365	0251	有田川町	栗生	下モ今井	7.24	
370	365	0252	有田川町	栗生		3.48	
371	365	0253	有田川町	栗生		2.03	
372	365	0254	有田川町	栗生	北鳥瀬	2.39	
373	365	0255	有田川町	栗生		2.85	
374	365	0256	有田川町	栗生	アゲ田	0.74	
375	365	0257	有田川町	栗生		1.94	
376	365	0260	有田川町	栗生		1.37	
377	365	0261	有田川町	栗生		0.82	
378	365	0262	有田川町	栗生		2.83	
379	365	0263	有田川町	栗生	南小一谷	1.97	
380	365	0264	有田川町	栗生		1.14	
381	365	0265	有田川町	中原		1.87	
382	365	0266	有田川町	日物川		4.29	
383	365	0267	有田川町	境川		1.95	
384	365	0268	有田川町	境川		4.19	
385	365	0270	有田川町	境川		4.06	
386	365	0271	有田川町	境川		1.20	
387	365	0273	有田川町	三瀬川		5.06	
388	365	0274	有田川町	三瀬川		1.11	
389	365	0275	有田川町	三瀬川		2.68	
390	365	0276	有田川町	三瀬川		4.00	
391	365	0277	有田川町	三瀬川		1.85	
392	365	0278	有田川町	三瀬川		3.07	
393	365	0279	有田川町	三瀬川		0.73	
394	365	0280	有田川町	中原		0.70	
395	365	0281	有田川町	中原		5.07	
396	365	0282	有田川町	中原	井谷	4.13	
397	365	0283	有田川町	中原		4.97	
398	365	0284	有田川町	中原		2.58	
399	365	0285	有田川町	中原	平ラ	0.78	
400	365	0286	有田川町	川合		0.24	

山地災害危険箇所一覧表(山腹崩壊危険地区)

県森林整備課

地区番号			市町村	大字	字	面積(ha)	備考
401	365	0287	有田川町	川合		7.55	
402	365	0288	有田川町	北野川	大平	13.33	
403	365	0289	有田川町	川合		2.27	
404	365	0290	有田川町	川合		4.58	
405	365	0291	有田川町	二澤		1.45	
406	365	0292	有田川町	二澤		6.60	
407	365	0293	有田川町	北野川		2.62	
408	365	0294	有田川町	二澤		6.51	
409	365	0295	有田川町	二澤		4.10	
410	365	0296	有田川町	北野川	上垣内	1.60	
411	365	0297	有田川町	北野川		4.14	
412	365	0298	有田川町	北野川		0.78	
413	365	0299	有田川町	北野川		3.69	
414	365	0300	有田川町	北野川	岡垣内	8.71	
415	365	0301	有田川町	二澤		8.08	
416	365	0302	有田川町	二澤		2.75	
417	365	0303	有田川町	二澤		0.85	
418	365	0304	有田川町	二澤		1.14	
419	365	0305	有田川町	二澤		2.60	
420	365	0307	有田川町	清水		3.65	
421	365	0308	有田川町	清水		4.10	
422	365	0309	有田川町	清水		3.82	
423	365	0310	有田川町	清水		7.70	
424	365	0311	有田川町	清水		0.99	
425	365	0312	有田川町	清水		7.88	
426	365	0313	有田川町	清水	古原露口	1.72	
427	365	0315	有田川町	清水	池尻	2.92	
428	365	0316	有田川町	清水		5.21	
429	365	0317	有田川町	清水	小向	17.06	
430	365	0318	有田川町	清水		5.51	
431	365	0319	有田川町	清水		1.38	
432	365	0322	有田川町	下湯川	多井	5.56	
433	365	0323	有田川町	下湯川		1.70	
434	365	0324	有田川町	下湯川		4.94	
435	365	0325	有田川町	下湯川		4.74	
436	365	0326	有田川町	下湯川	多井	4.29	
437	365	0327	有田川町	下湯川	倉谷	0.45	
438	365	0328	有田川町	下湯川		4.99	
439	365	0329	有田川町	下湯川		1.82	
440	365	0330	有田川町	下湯川		1.97	
441	365	0331	有田川町	下湯川	倉谷	2.90	
442	365	0332	有田川町	下湯川	倉谷	1.84	
443	365	0333	有田川町	下湯川		1.70	
444	365	0334	有田川町	下湯川		2.37	
445	365	0335	有田川町	下湯川		0.48	
446	365	0336	有田川町	下湯川	倉谷	4.21	
447	365	0337	有田川町	下湯川		0.49	
448	365	0338	有田川町	下湯川	福井	1.66	
449	365	0339	有田川町	下湯川	福井	1.73	
450	365	0340	有田川町	下湯川	福井	2.55	

山地災害危険箇所一覧表(山腹崩壊危険地区)

県森林整備課

地区番号			市町村	大字	字	面積(ha)	備考
451	365	0341	有田川町	下湯川		2.85	
452	365	0342	有田川町	下湯川	福井	3.42	
453	365	0344	有田川町	上湯川		1.69	
454	365	0345	有田川町	上湯川	西番	0.87	
455	365	0346	有田川町	上湯川		1.70	
456	365	0347	有田川町	上湯川	前番	5.94	
457	365	0348	有田川町	上湯川	西番	3.55	
458	365	0349	有田川町	上湯川	寺尾	1.35	
459	365	0350	有田川町	上湯川	凡呂ノ尾	1.56	
460	365	0351	有田川町	川合	中尾谷	10.84	
461	365	0352	有田川町	川合	中尾谷	5.88	
462	365	0353	有田川町	上湯川	東番	1.42	
463	365	0354	有田川町	上湯川	近井	0.50	
464	365	0355	有田川町	上湯川	近井	0.64	
465	365	0356	有田川町	上湯川	南山	6.93	
466	365	0359	有田川町	上湯川	近井	1.29	
467	365	0360	有田川町	上湯川	近井	0.49	
468	365	0361	有田川町	上湯川	近井	0.51	
469	365	0362	有田川町	上湯川	あじや谷	1.88	
470	365	0363	有田川町	三田	山添	5.55	
471	365	0364	有田川町	押手		3.59	
472	365	0365	有田川町	上湯川		2.12	
473	365	0366	有田川町	久野原	大林	2.96	
474	366	5001	有田川町	土生		0.37	
475	366	5002	有田川町	明王寺		0.98	
476	366	5003	有田川町	明王寺		0.58	
477	366	5004	有田川町	小島		0.35	
478	366	5005	有田川町	明王寺		0.42	
479	366	5006	有田川町	田角		0.35	
480	366	5007	有田川町	大賀畑		0.62	
481	366	5008	有田川町	大谷		0.50	
482	366	5009	有田川町	西ヶ峯		0.93	
483	366	5010	有田川町	西ヶ峯		0.44	
484	366	5011	有田川町	沼田		0.90	
485	366	5012	有田川町	沼田		0.28	
486	366	5013	有田川町	小川		0.75	
487	366	5014	有田川町	小川		1.71	
488	366	5015	有田川町	青田		1.17	
489	366	5016	有田川町	伏羊		1.56	
490	366	5017	有田川町	板尾		2.21	
491	366	5018	有田川町	下湯川		1.00	
492	366	5019	有田川町	岩野河		0.08	
493	366	5020	有田川町	岩野河		0.06	
494	366	5021	有田川町	川口		0.32	
495	366	5022	有田川町	岩野河		0.50	
496	366	5023	有田川町	長谷川		0.19	
497	366	5024	有田川町	長谷川		1.13	
498	366	5025	有田川町	長谷川		0.15	
499	366	5026	有田川町	長谷川		0.05	
500	366	5027	有田川町	長谷川		0.26	

山地災害危険箇所一覧表(山腹崩壊危険地区)

県森林整備課

地区番号			市町村	大字	字	面積(ha)	備考
501	366	5028	有田川町	長谷川		0.08	
502	366	5029	有田川町	長谷川		0.32	
503	366	5030	有田川町	長谷川		0.26	
504	366	5031	有田川町	長谷川		0.05	
505	366	5032	有田川町	長谷川		0.23	
506	366	5033	有田川町	徳田		0.16	
507	366	5034	有田川町	小島		0.12	
508	366	5035	有田川町	立石		0.84	
509	366	5037	有田川町	谷		0.07	
510	366	5038	有田川町	粟生		2.65	
511	366	5039	有田川町	三瀬川		0.12	
512	366	5040	有田川町	三瀬川		0.08	
513	366	5041	有田川町	二川		0.28	
514	366	5042	有田川町	三瀬川		0.33	
515	366	5043	有田川町	下湯川		0.09	
516	366	5044	有田川町	下湯川		0.14	
517	366	5045	有田川町	下湯川		1.27	
518	366	5046	有田川町	中原		0.20	
519	366	5047	有田川町	中原		0.86	
520	366	5048	有田川町	中原		0.21	
521	366	5049	有田川町	中原		0.72	
522	366	5050	有田川町	粟生		2.54	
523	366	5051	有田川町	岩野河		0.14	
524	366	5052	有田川町	松原		0.19	
525	366	5053	有田川町	吉見		0.21	
526	366	5054	有田川町	吉見		0.15	
527	366	5055	有田川町	吉見		0.08	
528	366	5056	有田川町	吉見		0.20	
529	366	5057	有田川町	吉見		0.28	
530	366	5058	有田川町	吉見		0.18	
531	366	5059	有田川町	吉見		0.42	
532	366	5060	有田川町	奥		0.08	
533	366	5061	有田川町	奥		0.16	
534	366	5062	有田川町	奥		0.31	
535	366	5063	有田川町	吉原		0.59	
536	366	5064	有田川町	吉原		0.27	
537	366	5065	有田川町	修理川		0.07	
538	366	5066	有田川町	修理川		0.77	
539	366	5067	有田川町	松原		0.20	
540	366	5068	有田川町	松原		1.41	
541	366	5069	有田川町	糸川		0.19	
542	366	5070	有田川町	糸川		0.40	
543	366	5071	有田川町	糸川		0.78	
544	366	5072	有田川町	糸川		0.13	
545	366	5073	有田川町	糸川		0.20	
546	366	5074	有田川町	糸川		0.14	
547	366	5075	有田川町	糸川		0.18	
548	366	5076	有田川町	糸川		0.16	
549	366	5077	有田川町	糸川		0.08	
550	366	5078	有田川町	糸川		0.05	

山地災害危険箇所一覧表(山腹崩壊危険地区)

県森林整備課

地区番号			市町村	大字	字	面積(ha)	備考
551	366	5079	有田川町	糸川		0.14	
552	366	5080	有田川町	修理川		0.08	
553	366	5081	有田川町	修理川		0.16	
554	366	5082	有田川町	修理川		0.14	
555	366	5083	有田川町	宇井苔		1.14	
556	366	5084	有田川町	小川		0.14	
557	366	5085	有田川町	伏羊		1.45	
558	366	5086	有田川町	立石		0.06	
559	366	5087	有田川町	立石		0.58	
560	366	5088	有田川町	立石		0.08	
561	366	5089	有田川町	立石		0.21	
562	366	5090	有田川町	東大谷		0.29	
563	366	5091	有田川町	東大谷		0.16	
564	366	5092	有田川町	東大谷		0.06	
565	366	5093	有田川町	東大谷		0.13	
566	366	5094	有田川町	東大谷		0.10	
567	366	5095	有田川町	東大谷		0.06	
568	366	5096	有田川町	日物川		0.16	
569	366	5097	有田川町	日物川		0.14	
570	366	5098	有田川町	二川		0.08	
571	366	5099	有田川町	三瀬川		0.42	
572	366	5100	有田川町	三瀬川		0.21	
573	366	5101	有田川町	下湯川		0.49	
574	366	5102	有田川町	境川		0.12	
575	366	5103	有田川町	境川		0.06	
576	366	5104	有田川町	日物川		0.26	
577	366	5105	有田川町	東大谷		0.23	
578	366	5106	有田川町	二川		0.22	
579	366	5107	有田川町	日物川		0.08	
580	366	5108	有田川町	日物川		0.08	
581	366	5109	有田川町	日物川		0.14	
582	366	5110	有田川町	日物川		0.15	
583	366	5111	有田川町	尾上		0.21	
584	366	5112	有田川町	尾上		0.07	
585	366	5113	有田川町	延坂		0.16	
586	366	5115	有田川町	大西		0.16	
587	366	5116	有田川町	大西		0.07	
588	366	5117	有田川町	青田		0.35	
589	366	5118	有田川町	小川		0.26	
590	366	5119	有田川町	小川		0.13	
591	366	5120	有田川町	小川		0.12	
592	366	5121	有田川町	下六川		0.13	
593	366	5123	有田川町	賢		0.18	
594	366	5124	有田川町	賢		0.16	
595	366	5125	有田川町	船坂		0.41	
596	366	5126	有田川町	尾中		0.08	
597	366	5127	有田川町	井口		0.24	
598	366	5128	有田川町	大谷		0.10	
599	366	5129	有田川町	大谷		0.10	
600	366	5130	有田川町	田口		0.08	

山地災害危険箇所一覧表(山腹崩壊危険地区)

県森林整備課

地区番号			市町村	大字	字	面積(ha)	備考
601	366	5131	有田川町	田口		0.12	
602	366	5132	有田川町	田口		0.27	
603	366	5133	有田川町	田口		0.17	
604	366	5134	有田川町	田口		0.23	
605	366	5135	有田川町	田口		0.17	
606	366	5136	有田川町	大谷		0.18	
607	366	5137	有田川町	賢		0.15	
608	366	5138	有田川町	船坂		0.20	
609	366	5139	有田川町	船坂		0.25	
610	366	5140	有田川町	下六川		1.50	
611	366	5141	有田川町	西ヶ峯		0.34	
612	366	5142	有田川町	西ヶ峯		0.11	
613	366	5143	有田川町	本堂		0.16	
614	366	5144	有田川町	沼田		0.16	
615	366	5145	有田川町	延坂		0.40	
616	366	5146	有田川町	延坂		0.07	
617	366	5147	有田川町	延坂		0.09	
618	366	5148	有田川町	延坂		0.04	
619	366	5149	有田川町	大蘭		0.07	
620	366	5150	有田川町	沼田		0.09	
621	366	5151	有田川町	沼田		0.06	
622	366	5152	有田川町	生石		0.43	
623	366	5153	有田川町	尾上		0.06	
624	366	5154	有田川町	尾上		0.08	
625	366	5155	有田川町	小原		0.13	
626	366	5156	有田川町	東大谷		0.08	
627	366	5157	有田川町	東大谷		0.29	
628	366	5158	有田川町	境川		0.04	
629	366	5159	有田川町	三田		0.21	
630	366	5160	有田川町	清水		0.16	
631	366	5161	有田川町	清水		0.44	
632	366	5162	有田川町	清水		0.43	
633	366	5163	有田川町	清水		0.40	
634	366	5164	有田川町	清水		0.21	
635	366	5165	有田川町	清水		0.23	
636	366	5166	有田川町	清水		0.31	
637	366	5167	有田川町	清水		0.16	
638	366	5169	有田川町	三田		0.08	
639	366	5170	有田川町	沼		0.25	
640	366	5172	有田川町	生石		0.50	
641	366	5173	有田川町	生石		0.12	
642	366	5174	有田川町	生石		0.18	
643	366	5175	有田川町	生石		0.13	
644	366	5176	有田川町	生石		0.22	
645	366	5177	有田川町	生石		0.21	
646	366	5178	有田川町	生石		0.15	
647	366	5179	有田川町	生石		0.04	
648	366	5180	有田川町	生石		0.24	
649	366	5181	有田川町	中峯		0.05	
650	366	5183	有田川町	本堂		0.09	



山地災害危険箇所一覧表(山腹崩壊危険地区)

県森林整備課

地区番号			市町村	大字	字	面積(ha)	備考
651	366	5184	有田川町	西ヶ峯		0.12	
652	366	5185	有田川町	西ヶ峯		0.19	
653	366	5186	有田川町	西ヶ峯		0.59	
654	366	5187	有田川町	西ヶ峯		0.13	
655	366	5188	有田川町	西ヶ峯		0.06	
656	366	5189	有田川町	西ヶ峯		0.07	
657	366	5190	有田川町	黒松		0.07	
658	366	5191	有田川町	黒松		0.27	
659	366	5192	有田川町	黒松		0.08	
660	366	5194	有田川町	田角		0.23	
661	366	5195	有田川町	大賀畑		0.21	
662	366	5196	有田川町	田角		0.11	
663	366	5197	有田川町	中		0.13	
664	366	5198	有田川町	中		0.09	
665	366	5199	有田川町	中		0.13	
666	366	5200	有田川町	中		0.06	
667	366	5201	有田川町	生石		0.17	
668	366	5202	有田川町	生石		0.36	
669	366	5203	有田川町	楠本		0.08	
670	366	5204	有田川町	楠本		0.22	
671	366	5205	有田川町	楠本		0.29	
672	366	5206	有田川町	楠本		0.16	
673	366	5207	有田川町	楠本		0.09	
674	366	5208	有田川町	楠本		0.15	
675	366	5209	有田川町	楠本		0.11	
676	366	5210	有田川町	楠本		0.12	
677	366	5211	有田川町	楠本		0.08	
678	366	5212	有田川町	楠本		0.08	
679	366	5213	有田川町	遠井		0.17	
680	366	5214	有田川町	沼		0.15	
681	366	5215	有田川町	沼		0.09	
682	366	5216	有田川町	沼		0.10	
683	366	5217	有田川町	上湯川		0.36	
684	366	5218	有田川町	上六川		0.25	
685	366	5220	有田川町	上六川		0.13	
686	366	5221	有田川町	瀬井		0.10	
687	366	5222	有田川町	中		0.25	
688	366	5223	有田川町	楠本		0.13	
689	366	5224	有田川町	楠本		0.33	
690	366	5225	有田川町	楠本		0.15	
691	366	5226	有田川町	楠本		0.12	
692	366	5228	有田川町	宮川		0.45	
693	366	5229	有田川町	杉野原		0.12	
694	366	5230	有田川町	杉野原	中村	0.12	
695	366	5231	有田川町	杉野原	中村	0.07	
696	366	5232	有田川町	杉野原	中村	0.15	
697	366	5233	有田川町	杉野原	中村	0.20	
698	366	5234	有田川町	杉野原	野中	0.11	
699	366	5235	有田川町	杉野原	野中	0.04	
700	366	5236	有田川町	杉野原	野中	0.06	

山地災害危険箇所一覧表(山腹崩壊危険地区)

県森林整備課

地区番号			市町村	大字	字	面積(ha)	備考
701	366	5237	有田川町	板尾		0.28	
702	366	5238	有田川町	板尾	平藪	0.06	
703	366	5239	有田川町	大蔵		0.31	
704	366	5240	有田川町	遠井		0.16	
705	366	5241	有田川町	遠井		0.12	
706	366	5243	有田川町	彦ヶ瀬		0.60	
707	366	5244	有田川町	彦ヶ瀬		0.05	
708	366	5245	有田川町	彦ヶ瀬		0.13	
709	366	5246	有田川町	彦ヶ瀬		0.18	
710	366	5247	有田川町	沼谷		0.12	
711	366	5248	有田川町	沼谷		0.09	
712	366	5249	有田川町	板尾		0.12	
713	366	5250	有田川町	板尾		0.41	
714	366	5251	有田川町	杉野原		0.50	
715	366	5252	有田川町	沼谷		0.14	
716	366	5253	有田川町	上六川		2.51	
717	366	5254	有田川町	宮川		0.05	
718	366	5255	有田川町	井谷		0.03	
719	366	5256	有田川町	二川		0.16	
720	366	5257	有田川町	東大谷		0.03	
721	366	5258	有田川町	大蔵		16.61	
722	366	5259	有田川町	粟生		4.78	
723	366	5262	有田川町	下湯川		3.71	
724	366	5263	有田川町	二川		16.80	
725	366	5264	有田川町	二川		27.51	
726	366	5265	有田川町	板尾		3.71	

山地災害危険箇所一覧表(崩壊土砂流出危険地区)

近畿中国森林管理局

	地区番号		市町村	大字／字	国有林名	面積(ha)	備考
1	303666	1	有田川町	下湯川	津俣国有林	2.34	
2	303666	2	有田川町	下湯川	津俣国有林	1.26	
3	303666	3	有田川町	下湯川	津俣国有林	2.70	

山地災害危険箇所一覧表(崩壊土砂流出危険地区)

県森林整備課

	地区番号		市町村	大字	字	面積(ha)	備考
1	363	0001	有田川町	田角	東山	332.81	
2	363	0002	有田川町	長谷		6.75	
3	363	0003	有田川町	船坂	芋の西	35.69	
4	363	0004	有田川町	田口		16.34	
5	363	0005	有田川町	明王寺		17.89	
6	363	0007	有田川町	水尻	扇谷	6.80	
7	363	0008	有田川町	熊井		4.32	
8	363	0009	有田川町	熊井		3.96	
9	363	0010	有田川町	水尻		7.85	
10	363	0011	有田川町	奥		4.45	
11	363	0012	有田川町	下津野		5.18	
12	363	0013	有田川町	下津野		16.65	
13	363	0014	有田川町	西丹生図		4.61	
14	363	0015	有田川町	西丹生図		6.29	
15	363	0017	有田川町	西丹生図		32.98	
16	363	0020	有田川町	吉見		3.37	
17	363	0021	有田川町	奥		10.76	
18	363	0024	有田川町	吉見		6.48	
19	363	0025	有田川町	吉見		109.14	
20	363	0026	有田川町	西丹生図		7.22	
21	363	0027	有田川町	熊井		6.59	
22	364	0001	有田川町	釜中		7.93	
23	364	0002	有田川町	黒松	奥谷	46.07	
24	364	0003	有田川町	小川		151.48	
25	364	0004	有田川町	西ヶ峯		165.58	
26	364	0005	有田川町	瀬井		2.90	
27	364	0006	有田川町	瀬井		4.76	
28	364	0007	有田川町	彦ヶ瀬		8.00	
29	364	0008	有田川町	彦ヶ瀬		12.73	
30	364	0009	有田川町	彦ヶ瀬		9.83	
31	364	0010	有田川町	彦ヶ瀬		4.15	
32	364	0011	有田川町	彦ヶ瀬		6.17	
33	364	0012	有田川町	彦ヶ瀬		10.44	
34	364	0013	有田川町	彦ヶ瀬		39.44	
35	364	0014	有田川町	彦ヶ瀬		22.92	
36	364	0015	有田川町	彦ヶ瀬		4.40	
37	364	0016	有田川町	彦ヶ瀬		6.12	
38	364	0017	有田川町	彦ヶ瀬		5.93	
39	364	0018	有田川町	瀬井		64.70	
40	364	0019	有田川町	瀬井		36.95	
41	364	0020	有田川町	中	追附	85.76	
42	364	0021	有田川町	中	出水	35.52	
43	364	0022	有田川町	中		6.05	
44	364	0024	有田川町	生石		4.86	
45	364	0025	有田川町	生石		7.66	
46	364	0026	有田川町	生石	奥ノ谷	52.38	
47	364	0027	有田川町	生石		11.64	
48	364	0028	有田川町	生石		32.59	
49	364	0030	有田川町	丹生		5.82	
50	364	0032	有田川町	青田		2.26	

山地災害危険箇所一覧表(崩壊土砂流出危険地区)

県森林整備課

	地区番号		市町村	大字	字	面積(ha)	備考
51	364	0035	有田川町	伏羊	橋爪	4.35	
52	364	0036	有田川町	伏羊	切越沢	8.69	
53	364	0037	有田川町	伏羊		19.23	
54	364	0038	有田川町	伏羊		27.48	
55	364	0039	有田川町	立石		6.46	
56	364	0040	有田川町	立石		12.25	
57	364	0041	有田川町	大藪		15.45	
58	364	0042	有田川町	尾上		15.34	
59	364	0043	有田川町	小原		17.96	
60	364	0044	有田川町	小原		17.11	
61	364	0045	有田川町	立石	南原	40.81	
62	364	0046	有田川町	立石	南原	3.21	
63	364	0047	有田川町	立石		2.12	
64	364	0048	有田川町	立石		2.54	
65	364	0050	有田川町	中野		21.84	
66	364	0051	有田川町	長谷川	日茂	5.41	
67	364	0052	有田川町	長谷川	大南	71.62	
68	364	0053	有田川町	長谷川	大南	6.38	
69	364	0054	有田川町	長谷川	大南	11.41	
70	364	0059	有田川町	長谷川	大南	12.54	
71	364	0060	有田川町	長谷川	明伝	4.08	
72	364	0061	有田川町	長谷川	明伝	9.45	
73	364	0062	有田川町	長谷川	笠松	5.78	
74	364	0063	有田川町	長谷川	笠松	6.78	
75	364	0064	有田川町	長谷川		11.89	
76	364	0065	有田川町	長谷川		11.51	
77	364	0066	有田川町	長谷川		12.16	
78	364	0068	有田川町	岩野河		37.40	
79	364	0069	有田川町	岩野河	菖蒲谷	7.23	
80	364	0070	有田川町	岩野河		9.30	
81	364	0071	有田川町	岩野河		67.98	
82	364	0072	有田川町	岩野河		7.26	
83	364	0073	有田川町	松原		6.64	
84	364	0074	有田川町	松原		2.28	
85	364	0075	有田川町	松原		4.36	
86	364	0076	有田川町	修理川	東原	2.04	
87	364	0077	有田川町	修理川	東原	3.39	
88	364	0078	有田川町	修理川	上東原	8.91	
89	364	0079	有田川町	修理川	西の向	7.38	
90	364	0080	有田川町	修理川	上西原	10.36	
91	364	0081	有田川町	修理川	経谷	8.99	
92	364	0082	有田川町	修理川	細畑	2.67	
93	364	0083	有田川町	修理川	細畑	3.71	
94	364	0084	有田川町	修理川	細畑	2.20	
95	364	0085	有田川町	修理川	上大谷	1.08	
96	364	0086	有田川町	修理川	細畑	8.74	
97	364	0087	有田川町	修理川	日物谷	2.23	
98	364	0088	有田川町	修理川	西加九鬼	4.23	
99	364	0089	有田川町	修理川	西加九鬼	72.51	
100	364	0090	有田川町	修理川	西加九鬼	31.02	

山地災害危険箇所一覧表(崩壊土砂流出危険地区)

県森林整備課

	地区番号		市町村	大字	字	面積(ha)	備考
101	364	0091	有田川町	修理川	西加九鬼	58.67	
102	364	0092	有田川町	修理川	西加九鬼	1.79	
103	364	0093	有田川町	修理川		2.58	
104	364	0094	有田川町	修理川		5.31	
105	364	0095	有田川町	修理川		10.93	
106	364	0096	有田川町	修理川		9.69	
107	364	0097	有田川町	糸川	船谷	162.28	
108	364	0098	有田川町	糸川	船谷	2.89	
109	364	0099	有田川町	糸川	山神	2.91	
110	364	0100	有田川町	糸川	井谷	23.22	
111	364	0101	有田川町	糸川	宮ノ谷	12.20	
112	364	0102	有田川町	糸川		2.60	
113	364	0103	有田川町	糸川		3.85	
114	364	0104	有田川町	糸川		5.15	
115	364	0105	有田川町	糸川		10.61	
116	364	0106	有田川町	糸川	登尾	13.35	
117	364	0107	有田川町	糸川	上山	65.86	
118	364	0108	有田川町	宇井苔		21.61	
119	364	0109	有田川町	宇井苔		144.07	
120	364	0110	有田川町	宇井苔		16.82	
121	364	0111	有田川町	宇井苔		23.21	
122	364	0112	有田川町	宇井苔		54.61	
123	364	0113	有田川町	糸川		15.04	
124	364	0114	有田川町	糸川		62.76	
125	364	0115	有田川町	糸川		3.51	
126	364	0116	有田川町	青田		17.03	
127	365	0001	有田川町	楠本	神出	99.82	
128	365	0002	有田川町	楠本	尼ヶ瀬	63.51	
129	365	0003	有田川町	楠本		24.14	
130	365	0004	有田川町	楠本	前川	9.92	
131	365	0005	有田川町	楠本	前川	87.51	
132	365	0006	有田川町	楠本	北野	30.99	
133	365	0007	有田川町	楠本	高天嶽	47.83	
134	365	0008	有田川町	楠本	中井谷	82.57	
135	365	0009	有田川町	楠本	上道	6.27	
136	365	0010	有田川町	楠本	上道	9.15	
137	365	0011	有田川町	楠本		7.63	
138	365	0012	有田川町	沼		0.46	
139	365	0013	有田川町	沼	一里塚	50.34	
140	365	0014	有田川町	沼		7.64	
141	365	0015	有田川町	遠井		54.09	
142	365	0016	有田川町	遠井		52.95	
143	365	0017	有田川町	遠井		31.16	
144	365	0019	有田川町	遠井		8.21	
145	365	0020	有田川町	遠井		41.74	
146	365	0021	有田川町	遠井		13.61	
147	365	0022	有田川町	遠井		4.75	
148	365	0023	有田川町	遠井		8.10	
149	365	0024	有田川町	遠井		14.65	
150	365	0025	有田川町	遠井		14.94	

山地災害危険箇所一覧表(崩壊土砂流出危険地区)

県森林整備課

	地区番号		市町村	大字	字	面積(ha)	備考
151	365	0026	有田川町	遠井		7.98	
152	365	0027	有田川町	遠井		11.96	
153	365	0028	有田川町	遠井		36.33	
154	365	0029	有田川町	三田		16.56	
155	365	0030	有田川町	三田		33.55	
156	365	0031	有田川町	宮川		3.08	
157	365	0032	有田川町	宮川	久保前	3.44	
158	365	0033	有田川町	宮川		7.63	
159	365	0034	有田川町	宮川	柳垣内	47.98	
160	365	0035	有田川町	宮川		5.75	
161	365	0036	有田川町	宮川		3.94	
162	365	0037	有田川町	宮川		38.90	
163	365	0038	有田川町	大蔵		13.84	
164	365	0039	有田川町	大蔵		37.50	
165	365	0040	有田川町	大蔵		30.72	
166	365	0041	有田川町	大蔵		5.35	
167	365	0042	有田川町	沼谷	宮原	30.08	
168	365	0043	有田川町	沼谷	宮原	6.65	
169	365	0044	有田川町	沼谷	二本松	31.88	
170	365	0045	有田川町	沼谷	二本松	5.78	
171	365	0046	有田川町	沼谷	不動山	7.59	
172	365	0047	有田川町	沼谷	北山	10.85	
173	365	0048	有田川町	沼谷		9.77	
174	365	0049	有田川町	沼谷		11.63	
175	365	0050	有田川町	沼谷		4.93	
176	365	0051	有田川町	宮川	沼谷	16.06	
177	365	0052	有田川町	沼谷		2.68	
178	365	0053	有田川町	境川		3.15	
179	365	0054	有田川町	清水	福尾	3.99	
180	365	0055	有田川町	清水		23.18	
181	365	0056	有田川町	宮川		2.65	
182	365	0057	有田川町	宮川		4.94	
183	365	0058	有田川町	清水		39.37	
184	365	0059	有田川町	清水		5.01	
185	365	0060	有田川町	清水		4.50	
186	365	0061	有田川町	清水		2.56	
187	365	0062	有田川町	久野原	宮ノ尾	41.85	
188	365	0063	有田川町	久野原	東番上山	15.39	
189	365	0064	有田川町	久野原	岡の向	238.47	
190	365	0065	有田川町	久野原	小谷	44.10	
191	365	0066	有田川町	久野原	釜糟	43.35	
192	365	0067	有田川町	久野原	釜粕	2.48	
193	365	0068	有田川町	久野原	釜糟	2.03	
194	365	0069	有田川町	井谷		58.86	
195	365	0070	有田川町	久野原		11.99	
196	365	0071	有田川町	久野原		13.37	
197	365	0072	有田川町	久野原		0.89	
198	365	0073	有田川町	久野原		35.85	
199	365	0074	有田川町	井谷		14.82	
200	365	0076	有田川町	井谷		3.62	

山地災害危険箇所一覧表(崩壊土砂流出危険地区)

県森林整備課

	地区番号		市町村	大字	字	面積(ha)	備考
201	365	0077	有田川町	井谷		18.16	
202	365	0078	有田川町	板尾		6.88	
203	365	0079	有田川町	板尾		12.96	
204	365	0080	有田川町	板尾		77.75	
205	365	0081	有田川町	板尾		24.34	
206	365	0082	有田川町	板尾		36.99	
207	365	0083	有田川町	板尾		6.16	
208	365	0084	有田川町	押手		41.17	
209	365	0085	有田川町	押手	下横谷	215.21	
210	365	0086	有田川町	上湯川		51.42	
211	365	0087	有田川町	上湯川		225.46	
212	365	0088	有田川町	板尾		17.75	
213	365	0089	有田川町	押手		10.41	
214	365	0090	有田川町	押手		3.64	
215	365	0091	有田川町	押手		4.97	
216	365	0092	有田川町	押手		2.29	
217	365	0093	有田川町	杉野原		3.51	
218	365	0094	有田川町	杉野原		7.96	
219	365	0095	有田川町	杉野原		13.15	
220	365	0096	有田川町	杉野原		39.25	
221	365	0097	有田川町	上湯川	坂本谷	6.49	
222	365	0098	有田川町	上湯川	櫛木	10.16	
223	365	0099	有田川町	上湯川		3.69	
224	365	0100	有田川町	上湯川		4.18	
225	365	0101	有田川町	上湯川		26.82	
226	365	0102	有田川町	上湯川		19.02	
227	365	0103	有田川町	上湯川		151.95	
228	365	0104	有田川町	上湯川		35.64	
229	365	0105	有田川町	上湯川		59.27	
230	365	0106	有田川町	上湯川		178.15	
231	365	0107	有田川町	東大谷		42.33	
232	365	0108	有田川町	東大谷		54.28	
233	365	0109	有田川町	東大谷		27.55	
234	365	0110	有田川町	東大谷		36.22	
235	365	0111	有田川町	東大谷		4.30	
236	365	0112	有田川町	東大谷		3.81	
237	365	0113	有田川町	東大谷		3.81	
238	365	0114	有田川町	粟生	上浦	27.09	
239	365	0115	有田川町	日物川		14.69	
240	365	0116	有田川町	日物川		4.90	
241	365	0117	有田川町	粟生		13.20	
242	365	0118	有田川町	粟生		6.47	
243	365	0119	有田川町	粟生		3.14	
244	365	0120	有田川町	粟生		2.31	
245	365	0121	有田川町	粟生		3.86	
246	365	0122	有田川町	三瀬川		6.66	
247	365	0123	有田川町	粟生		7.25	
248	365	0124	有田川町	粟生		8.48	
249	365	0125	有田川町	粟生		109.67	
250	365	0126	有田川町	粟生		363.96	



山地災害危険箇所一覧表(崩壊土砂流出危険地区)

県森林整備課

	地区番号		市町村	大字	字	面積(ha)	備考
251	365	0127	有田川町	日物川		51.48	
252	365	0128	有田川町	境川		62.36	
253	365	0129	有田川町	境川		14.71	
254	365	0130	有田川町	境川		9.59	
255	365	0131	有田川町	三瀬川		4.73	
256	365	0132	有田川町	三瀬川		30.81	
257	365	0133	有田川町	三瀬川		2.95	
258	365	0134	有田川町	三瀬川		7.78	
259	365	0135	有田川町	中原		22.15	
260	365	0136	有田川町	中原		15.62	
261	365	0137	有田川町	中原		51.94	
262	365	0138	有田川町	川合		9.89	
263	365	0139	有田川町	二澤		4.85	
264	365	0140	有田川町	北野川	登尾	6.44	
265	365	0141	有田川町	北野川	岡垣内	35.35	
266	365	0142	有田川町	二澤		8.96	
267	365	0143	有田川町	北野川		8.36	
268	365	0144	有田川町	北野川		4.58	
269	365	0145	有田川町	北野川		2.58	
270	365	0146	有田川町	北野川		3.03	
271	365	0147	有田川町	二澤		4.33	
272	365	0148	有田川町	二澤		28.62	
273	365	0149	有田川町	北野川		42.09	
274	365	0150	有田川町	北野川		5.01	
275	365	0151	有田川町	北野川		125.95	
276	365	0152	有田川町	三田		27.44	
277	365	0153	有田川町	清水		6.44	
278	365	0154	有田川町	清水		173.49	
279	365	0155	有田川町	清水		23.88	
280	365	0156	有田川町	下湯川	多井	107.70	
281	365	0157	有田川町	清水		7.46	
282	365	0158	有田川町	清水		59.84	
283	365	0159	有田川町	清水		4.81	
284	365	0160	有田川町	清水		5.03	
285	365	0161	有田川町	久野原		14.29	
286	365	0162	有田川町	久野原		9.96	
287	365	0163	有田川町	下湯川		15.23	
288	365	0164	有田川町	下湯川		6.13	
289	365	0165	有田川町	下湯川	福井	9.39	
290	365	0166	有田川町	下湯川		6.85	
291	365	0167	有田川町	下湯川	和田	64.88	
292	365	0168	有田川町	下湯川		6.58	
293	365	0169	有田川町	下湯川	和田	2.14	
294	365	0170	有田川町	下湯川		51.69	
295	365	0171	有田川町	下湯川		5.64	
296	365	0172	有田川町	下湯川		89.61	
297	365	0173	有田川町	下湯川		75.63	
298	365	0174	有田川町	下湯川		7.44	
299	365	0175	有田川町	下湯川		9.64	
300	365	0176	有田川町	下湯川		13.96	

山地災害危険箇所一覧表(崩壊土砂流出危険地区)

県森林整備課

	地区番号		市町村	大字	字	面積(ha)	備考
301	365	0177	有田川町	下湯川		10.37	
302	365	0178	有田川町	上湯川		40.24	
303	365	0179	有田川町	下湯川		17.84	
304	365	0180	有田川町	上湯川		24.61	
305	365	0181	有田川町	上湯川		36.44	
306	365	0183	有田川町	上湯川		9.45	
307	365	0184	有田川町	川合		189.98	
308	365	0185	有田川町	三田		48.94	
309	365	0186	有田川町	沼谷		17.96	
310	365	0187	有田川町	久野原		79.02	
311	300	0067	有田川町	川口		15.58	
312	366	5001	有田川町	修理川		254.96	
313	366	5002	有田川町	修理川		2.62	
314	366	5003	有田川町	修理川		4.00	
315	366	5004	有田川町	修理川		19.32	
316	366	5005	有田川町	修理川		7.58	
317	366	5006	有田川町	修理川		171.75	
318	366	5008	有田川町	修理川		19.39	
319	366	5009	有田川町	修理川		20.56	
320	366	5010	有田川町	修理川		91.07	
321	366	5011	有田川町	宇井苔		7.48	
322	366	5012	有田川町	宇井苔		22.72	
323	366	5013	有田川町	宇井苔		185.22	
324	366	5014	有田川町	宇井苔		10.51	
325	366	5015	有田川町	修理川		61.94	
326	366	5016	有田川町	修理川		17.94	
327	366	5017	有田川町	修理川		4.06	
328	366	5018	有田川町	修理川		23.61	
329	366	5019	有田川町	修理川		15.19	
330	366	5020	有田川町	修理川		2.66	
331	366	5021	有田川町	修理川		3.80	
332	366	5022	有田川町	修理川		37.64	
333	366	5023	有田川町	修理川		2.43	
334	366	5024	有田川町	修理川		2.27	
335	366	5025	有田川町	修理川		4.18	
336	366	5026	有田川町	修理川		2.84	
337	366	5027	有田川町	修理川		1.86	
338	366	5028	有田川町	糸川		8.88	
339	366	5029	有田川町	糸川		2.86	
340	366	5030	有田川町	糸川		36.09	
341	366	5031	有田川町	修理川		4.86	
342	366	5032	有田川町	修理川	東加九鬼	1.39	
343	366	5035	有田川町	修理川		15.58	
344	366	5036	有田川町	修理川		10.72	
345	366	5037	有田川町	修理川		9.67	
346	366	5038	有田川町	修理川		1.39	
347	366	5039	有田川町	吉原		14.05	
348	366	5040	有田川町	吉原		23.73	
349	366	5041	有田川町	奥		5.28	
350	366	5042	有田川町	奥		17.65	

山地災害危険箇所一覧表(崩壊土砂流出危険地区)

県森林整備課

	地区番号		市町村	大字	字	面積(ha)	備考
351	366	5043	有田川町	奥		7.72	
352	366	5045	有田川町	吉原		12.87	
353	366	5046	有田川町	吉原		9.16	
354	366	5048	有田川町	二澤		6.98	
355	366	5049	有田川町	二澤		40.97	
356	366	5050	有田川町	二澤		29.32	
357	366	5051	有田川町	二澤		5.53	
358	366	5052	有田川町	二澤		30.71	
359	366	5053	有田川町	二澤		49.90	
360	366	5054	有田川町	二澤		26.83	
361	366	5055	有田川町	二澤		19.47	
362	366	5056	有田川町	川合		23.18	
363	366	5057	有田川町	川合		3.86	
364	366	5058	有田川町	川合		3.81	
365	366	5059	有田川町	中原		20.66	
366	366	5060	有田川町	中原		13.46	
367	366	5061	有田川町	中原		81.92	
368	366	5062	有田川町	粟生		5.68	
369	366	5063	有田川町	粟生		10.90	
370	366	5064	有田川町	粟生		5.65	
371	366	5065	有田川町	粟生		12.24	
372	366	5066	有田川町	粟生		168.52	
373	366	5067	有田川町	松原		12.00	
374	366	5068	有田川町	川口		4.68	
375	366	5069	有田川町	中原		14.10	
376	366	5070	有田川町	中原		25.49	
377	366	5073	有田川町	中井原		20.75	
378	366	5075	有田川町	長谷川		4.54	
379	366	5076	有田川町	長谷川		8.41	
380	366	5077	有田川町	長谷川		8.56	
381	366	5078	有田川町	長谷川		5.64	
382	366	5080	有田川町	川口		26.41	
383	366	5081	有田川町	粟生		8.55	
384	366	5082	有田川町	粟生		14.27	
385	366	5083	有田川町	粟生		14.36	
386	366	5084	有田川町	粟生		12.90	
387	366	5085	有田川町	中原		15.87	
388	366	5086	有田川町	二澤		6.07	
389	366	5087	有田川町	二澤		9.61	
390	366	5088	有田川町	二澤		11.31	
391	366	5089	有田川町	二澤		52.74	
392	366	5090	有田川町	二澤		7.77	
393	366	5091	有田川町	二澤		19.95	
394	366	5092	有田川町	二澤		11.63	
395	366	5093	有田川町	二澤		19.20	
396	366	5094	有田川町	下湯川		43.73	
397	366	5095	有田川町	下湯川		38.91	
398	366	5096	有田川町	下湯川		36.53	
399	366	5097	有田川町	上湯川		35.06	
400	366	5098	有田川町	上湯川		18.48	

山地災害危険箇所一覧表(崩壊土砂流出危険地区)

県森林整備課

	地区番号		市町村	大字	字	面積(ha)	備考
401	366	5099	有田川町	上湯川		72.73	
402	366	5100	有田川町	上湯川		96.11	
403	366	5101	有田川町	長谷川		3.33	
404	366	5102	有田川町	長谷川		2.77	
405	366	5103	有田川町	長谷川		5.64	
406	366	5104	有田川町	谷		21.04	
407	366	5105	有田川町	粟生		11.83	
408	366	5107	有田川町	二川		2.58	
409	366	5108	有田川町	二川		8.89	
410	366	5109	有田川町	岩野河		53.82	
411	366	5111	有田川町	岩野河		43.91	
412	366	5113	有田川町	三瀬川		7.70	
413	366	5115	有田川町	三瀬川		6.80	
414	366	5116	有田川町	三瀬川		11.54	
415	366	5117	有田川町	三瀬川		7.81	
416	366	5118	有田川町	三瀬川		6.86	
417	366	5119	有田川町	三瀬川		5.26	
418	366	5120	有田川町	三瀬川		12.69	
419	366	5121	有田川町	三瀬川		10.03	
420	366	5122	有田川町	二川		11.55	
421	366	5123	有田川町	北野川		31.27	
422	366	5124	有田川町	下湯川		13.59	
423	366	5125	有田川町	下湯川		37.75	
424	366	5126	有田川町	下湯川		17.39	
425	366	5129	有田川町	上湯川		92.52	
426	366	5130	有田川町	上湯川		156.25	
427	366	5131	有田川町	上湯川		7.13	
428	366	5132	有田川町	上湯川		33.13	
429	366	5133	有田川町	上湯川		5.57	
430	366	5134	有田川町	上湯川		49.16	
431	366	5135	有田川町	上湯川		178.75	
432	366	5138	有田川町	上湯川		35.59	
433	366	5140	有田川町	下湯川		11.33	
434	366	5141	有田川町	下湯川		21.50	
435	366	5142	有田川町	三瀬川		74.73	
436	366	5143	有田川町	日物川		12.95	
437	366	5144	有田川町	三瀬川		13.89	
438	366	5145	有田川町	三瀬川		15.95	
439	366	5146	有田川町	三瀬川		6.41	
440	366	5147	有田川町	三瀬川		23.24	
441	366	5148	有田川町	三田		151.74	
442	366	5149	有田川町	清水		21.15	
443	366	5150	有田川町	三田		6.16	
444	366	5151	有田川町	上湯川		62.38	
445	366	5152	有田川町	上湯川		59.48	
446	366	5153	有田川町	上湯川		12.55	
447	366	5156	有田川町	日物川		17.29	
448	366	5159	有田川町	楠本		5.27	
449	366	5160	有田川町	東大谷		22.53	
450	366	5162	有田川町	楠本		15.30	

山地災害危険箇所一覧表(崩壊土砂流出危険地区)

県森林整備課

	地区番号		市町村	大字	字	面積(ha)	備考
451	366	5164	有田川町	生石		154.18	
452	366	5165	有田川町	延坂		52.64	
453	366	5166	有田川町	谷		19.26	
454	366	5167	有田川町	立石		3.78	
455	366	5168	有田川町	谷		82.39	
456	366	5169	有田川町	立石		12.21	
457	366	5170	有田川町	立石		11.92	
458	366	5171	有田川町	立石		4.23	
459	366	5172	有田川町	長谷川		4.43	
460	366	5174	有田川町	川口		9.89	
461	366	5175	有田川町	長谷川		7.61	
462	366	5176	有田川町	立石		21.99	
463	366	5177	有田川町	伏羊		7.24	
464	366	5178	有田川町	伏羊		8.65	
465	366	5179	有田川町	伏羊		13.82	
466	366	5182	有田川町	小川		11.62	
467	366	5183	有田川町	小川		11.26	
468	366	5185	有田川町	西ヶ峯		124.83	
469	366	5186	有田川町	黒松		6.00	
470	366	5187	有田川町	有原		8.33	
471	366	5189	有田川町	船坂		31.19	
472	366	5190	有田川町	賢		33.50	
473	366	5191	有田川町	大谷		31.77	
474	366	5192	有田川町	杉野原		47.78	
475	366	5193	有田川町	杉野原		27.39	
476	366	5194	有田川町	杉野原		29.52	
477	366	5195	有田川町	上湯川		3.71	
478	366	5196	有田川町	上湯川		5.55	
479	366	5197	有田川町	上湯川		7.45	
480	366	5198	有田川町	井谷		11.49	
481	366	5199	有田川町	井谷		8.18	
482	366	5200	有田川町	井谷		25.80	
483	366	5201	有田川町	井谷		87.97	
484	366	5202	有田川町	上湯川		61.87	
485	366	5203	有田川町	上湯川		28.69	
486	366	5204	有田川町	杉野原		5.43	
487	366	5205	有田川町	久野原		44.78	
488	366	5206	有田川町	井谷		38.95	
489	366	5208	有田川町	久野原		36.75	
490	366	5209	有田川町	久野原		42.84	
491	366	5210	有田川町	宮川		57.43	
492	366	5211	有田川町	大蔵		3.95	
493	366	5212	有田川町	大蔵		7.06	
494	366	5213	有田川町	大蔵		15.54	
495	366	5214	有田川町	大蔵		17.80	
496	366	5215	有田川町	大蔵		9.00	
497	366	5216	有田川町	大蔵		10.04	
498	366	5217	有田川町	大蔵		14.24	
499	366	5218	有田川町	押手		8.10	
500	366	5219	有田川町	板尾		4.58	

山地災害危険箇所一覧表(崩壊土砂流出危険地区)

県森林整備課

	地区番号		市町村	大字	字	面積(ha)	備考
501	366	5220	有田川町	沼谷		18.16	
502	366	5221	有田川町	沼谷		10.86	
503	366	5222	有田川町	沼谷		8.89	
504	366	5223	有田川町	板尾		8.81	
505	366	5224	有田川町	板尾		8.80	
506	366	5225	有田川町	板尾		3.70	
507	366	5226	有田川町	三田		26.99	
508	366	5227	有田川町	三田		21.57	
509	366	5228	有田川町	遠井		11.31	
510	366	5229	有田川町	遠井		8.59	
511	366	5230	有田川町	遠井		95.69	
512	366	5231	有田川町	楠本		38.75	
513	366	5232	有田川町	遠井		15.98	
514	366	5233	有田川町	遠井		19.69	
515	366	5234	有田川町	彦ヶ瀬		33.17	
516	366	5235	有田川町	瀬井		67.81	
517	366	5236	有田川町	西ヶ峯		65.13	
518	366	5237	有田川町	黒松		7.11	
519	366	5238	有田川町	釜中		14.33	
520	366	5239	有田川町	上六川		8.80	
521	366	5240	有田川町	上六川		29.76	
522	366	5241	有田川町	上六川		45.52	
523	366	5244	有田川町	長谷		46.97	
524	366	5245	有田川町	上六川		27.85	
525	366	5246	有田川町	上六川		25.19	
526	366	5247	有田川町	押手		17.93	
527	366	5248	有田川町	押手		27.92	
528	366	5249	有田川町	沼谷		13.02	
529	366	5250	有田川町	沼谷		17.05	
530	366	5251	有田川町	沼谷		15.65	
531	366	5252	有田川町	沼谷		13.83	
532	366	5253	有田川町	伏羊		4.96	
533	366	5254	有田川町	伏羊		3.25	
534	366	5255	有田川町	青田		3.00	
535	366	5256	有田川町	青田		1.96	
536	366	5257	有田川町	青田		4.20	
537	366	5258	有田川町	青田		4.48	
538	366	5259	有田川町	青田		13.15	
539	366	5260	有田川町	大西		15.34	
540	366	5261	有田川町	大西		12.92	
541	366	5262	有田川町	尾上		18.12	
542	366	5263	有田川町	大藪		18.27	
543	366	5265	有田川町	小原		19.23	
544	366	5266	有田川町	遠井		19.38	
545	366	5267	有田川町	境川		17.28	
546	366	5268	有田川町	境川		1.88	
547	366	5269	有田川町	境川		14.69	
548	366	5270	有田川町	粟生		4.95	
549	366	5271	有田川町	中原		7.35	
550	366	5272	有田川町	川合		36.41	

山地災害危険箇所一覧表(崩壊土砂流出危険地区)

県森林整備課

	地区番号		市町村	大字	字	面積(ha)	備考
551	366	5273	有田川町	三瀬川		5.71	
552	366	5274	有田川町	奥		6.45	
553	366	5275	有田川町	大賀畑		26.91	
554	366	5276	有田川町	大賀畑		21.14	
555	366	5277	有田川町	大賀畑		14.02	
556	366	5278	有田川町	宇井苔		20.07	
557	366	5279	有田川町	宇井苔		42.67	
558	366	5282	有田川町	修理川		6.37	
559	366	5283	有田川町	川口		7.27	
560	366	5284	有田川町	谷		3.27	
561	366	5285	有田川町	谷		3.17	
562	366	5286	有田川町	谷		53.57	
563	366	5287	有田川町	岩野河		0.84	
564	366	5288	有田川町	岩野河		3.70	
565	366	5289	有田川町	川口		1.64	
566	366	5290	有田川町	川口		2.51	
567	366	5291	有田川町	川口		1.25	
568	366	5292	有田川町	川口		6.57	
569	366	5293	有田川町	川口		3.43	
570	366	5294	有田川町	長谷川		1.24	
571	366	5295	有田川町	川口		1.32	
572	366	5296	有田川町	川口		3.72	
573	366	5297	有田川町	川口		10.86	
574	366	5298	有田川町	川口		3.26	
575	366	5300	有田川町	川口		6.03	
576	366	5301	有田川町	川口		3.50	
577	366	5302	有田川町	川口		2.18	
578	366	5303	有田川町	松原		7.79	
579	366	5304	有田川町	松原		3.97	
580	366	5305	有田川町	川口		2.83	
581	366	5306	有田川町	松原		6.25	
582	366	5307	有田川町	修理川		12.54	
583	366	5308	有田川町	修理川		1.72	
584	366	5309	有田川町	修理川		16.38	
585	366	5310	有田川町	修理川		1.18	
586	366	5311	有田川町	修理川		2.28	
587	366	5312	有田川町	修理川		0.64	
588	366	5313	有田川町	修理川		4.17	
589	366	5314	有田川町	修理川		1.89	
590	366	5315	有田川町	修理川		1.19	
591	366	5316	有田川町	修理川		5.78	
592	366	5317	有田川町	修理川		4.91	
593	366	5318	有田川町	修理川		3.16	
594	366	5319	有田川町	修理川		3.40	
595	366	5320	有田川町	糸川		1.31	
596	366	5321	有田川町	糸川		2.04	
597	366	5322	有田川町	糸川		8.62	
598	366	5323	有田川町	吉原		2.41	
599	366	5325	有田川町	長谷川		7.79	
600	366	5326	有田川町	長谷川		16.92	

山地災害危険箇所一覧表(崩壊土砂流出危険地区)

県森林整備課

	地区番号		市町村	大字	字	面積(ha)	備考
601	366	5327	有田川町	松原		62.08	
602	366	5328	有田川町	松原		2.56	
603	366	5329	有田川町	松原		11.46	
604	366	5330	有田川町	松原		2.58	
605	366	5331	有田川町	松原		0.60	
606	366	5332	有田川町	松原		1.20	
607	366	5333	有田川町	松原		0.92	
608	366	5334	有田川町	松原		1.20	
609	366	5335	有田川町	長谷川		2.22	
610	366	5336	有田川町	松原		8.33	
611	366	5337	有田川町	長谷川		9.91	
612	366	5338	有田川町	長谷川		26.74	
613	366	5339	有田川町	長谷川		11.86	
614	366	5340	有田川町	長谷川		5.17	
615	366	5341	有田川町	下六川		20.51	
616	366	5342	有田川町	下六川		3.82	
617	366	5343	有田川町	釜中		13.59	
618	366	5344	有田川町	釜中		12.86	
619	366	5345	有田川町	田口		3.24	
620	366	5346	有田川町	田口		4.30	
621	366	5347	有田川町	小川		8.99	
622	366	5348	有田川町	小川		6.11	
623	366	5349	有田川町	青田		1.10	
624	366	5350	有田川町	青田		0.97	
625	366	5351	有田川町	小川		1.13	
626	366	5352	有田川町	小川		1.45	
627	366	5353	有田川町	有原		9.36	
628	366	5354	有田川町	二川		2.34	
629	366	5355	有田川町	粟生		6.94	
630	366	5356	有田川町	二川		3.08	
631	366	5357	有田川町	二川		4.63	
632	366	5358	有田川町	二川		8.24	
633	366	5359	有田川町	二川		5.13	
634	366	5360	有田川町	粟生		2.64	
635	366	5361	有田川町	粟生		5.00	
636	366	5362	有田川町	三瀬川		9.54	
637	366	5363	有田川町	三瀬川		1.96	
638	366	5364	有田川町	三瀬川		3.57	
639	366	5365	有田川町	三瀬川		5.68	
640	366	5366	有田川町	三瀬川		22.60	
641	366	5367	有田川町	三瀬川		7.80	
642	366	5368	有田川町	三瀬川		2.94	
643	366	5369	有田川町	三瀬川		7.08	
644	366	5370	有田川町	三瀬川		4.23	
645	366	5372	有田川町	三田		3.69	
646	366	5373	有田川町	三田		2.98	
647	366	5374	有田川町	三田		1.82	
648	366	5375	有田川町	三田		1.26	
649	366	5376	有田川町	三田		1.95	
650	366	5377	有田川町	三田		4.09	



山地災害危険箇所一覧表(崩壊土砂流出危険地区)

県森林整備課

	地区番号		市町村	大字	字	面積(ha)	備考
651	366	5379	有田川町	宮川		6.57	
652	366	5380	有田川町	板尾		8.21	
653	366	5381	有田川町	板尾		24.87	
654	366	5382	有田川町	板尾		1.59	
655	366	5383	有田川町	板尾		49.15	
656	366	5384	有田川町	押手		2.12	
657	366	5385	有田川町	川合		90.27	
658	366	5386	有田川町	川合		30.70	
659	366	5387	有田川町	川合		115.00	
660	366	5388	有田川町	川合		98.76	
661	366	5389	有田川町	川合		147.44	
662	366	5390	有田川町	川合		523.61	
663	366	5391	有田川町	奥		2.52	
664	366	5392	有田川町	奥		6.38	
665	366	5393	有田川町	奥		9.16	
666	366	5394	有田川町	黒松		8.87	
667	366	5395	有田川町	宮川		9.42	
668	366	5396	有田川町	宮川		11.36	
669	366	5397	有田川町	長谷川		2.98	
670	366	5398	有田川町	長谷川		3.89	
671	366	5399	有田川町	二川		4.21	
672	366	5402	有田川町	上六川		15.17	
673	366	5403	有田川町	小原		3.76	
674	366	9001	有田川町	押手	下横谷	17.73	
675	366	9002	有田川町	上湯川		13.05	
676	366	9003	有田川町	下湯川		218.06	

河川重要水防箇所一覧表

番号	水系名	河川名	左右岸	重要水防箇所		重要度	危険理由	備考
				場所	延長m			
1	有田川	有田川	左	環境センター～田殿大橋上流300m	1,500	A	堤防高	
2	有田川	有田川	左	田殿橋上流300m～吉備橋上流150m	1,700	A	堤防高	
3	有田川	有田川	左	吉備橋上流150m～吉備橋上流650m	500	A	堤防高	
4	有田川	有田川	左	吉備橋上流650m～中央大橋上流350m	860	A	堤防高	
5	有田川	有田川	左	中央大橋上流350m～金屋大橋	2,170	B	堤防高	
6	有田川	有田川	右	有田市区域界～旧金屋町区域界	3,170	A	堤防高	
7	有田川	有田川	右	旧金屋町区域界～早月谷川合流点	2,260	A	堤防高	
8	有田川	有田川	左	森ヶ滝橋～女夫石橋	1,500	A	堤防高	
9	有田川	有田川	右	東川橋下流1200m～平野橋	1,800	A	堤防高	
10	有田川	有田川	左	東川橋下流500m～平野橋	1,100	A	堤防高	
11	有田川	有田川	右	榎瀬橋下流800m～榎瀬橋	800	B	堤防高	
12	有田川	有田川	右	谷口橋下流500m～谷口橋	500	B	堤防高	
13	有田川	有田川	左	立神橋～立神橋上流1100m	1,100	B	堤防高	
14	有田川	有田川	左	板尾橋下流600m～板尾大橋	600	B	堤防高	
15	有田川	有田川	右	板尾橋～板尾橋上流500m	500	B	堤防高	
16	有田川	有田川	右	押手橋～鳥居橋	800	B	堤防高	
17	有田川	田口川	左	田口橋～田殿中央大橋上流100m	500	B	堤防高	
18	有田川	田口川	右	田口橋～田殿中央大橋上流100m	500	B	堤防高	
19	有田川	大谷川	左	下新田橋～温泉橋上流200m	300	A	堤防高	樋門
20	有田川	大谷川	右	下新田橋～温泉橋上流200m	300	A	堤防高	樋門
21	有田川	賢谷川	左	谷口橋～賢橋	800	B	洗掘	
22	有田川	賢谷川	右	谷口橋～賢橋	800	B	洗掘	
23	有田川	鳥尾川	左	環境センター～吉備小橋上流350m	2,900	B	堤防高	
24	有田川	鳥尾川	右	環境センター～吉備小橋上流350m	2,900	B	堤防高	
25	有田川	鳥尾川	左	吉備小橋上流350m～鳥尾池	2,300	A	堤防高	
26	有田川	鳥尾川	右	吉備小橋上流350m～鳥尾池	2,300	A	堤防高	
27	有田川	天満川	左	環境センター前～JR高架橋	600	A	堤防高	
28	有田川	天満川	右	環境センター前～JR高架橋	600	A	堤防高	
29	有田川	天満川	左	JR高架橋～市伏池下	2,000	A	堤防高	
30	有田川	天満川	右	JR高架橋～市伏池下	2,000	A	堤防高	
31	有田川	庄川	左	吉備橋上流150m～有田川町水道課西50m	750	A	堤防高	
32	有田川	庄川	右	吉備橋上流150m～有田川町水道課西50m	750	A	堤防高	
33	有田川	庄川	左	有田川町水道課西50m～鷹巣池北200m	1,500	A	堤防高	
34	有田川	庄川	右	有田川町水道課西50m～鷹巣池北200m	1,500	A	堤防高	
35	有田川	吉見川	左	第二吉見大橋～吉見若宮八幡宮	900	A	堤防高	
36	有田川	吉見川	右	第二吉見大橋～吉見若宮八幡宮	900	A	堤防高	
37	山田川	熊井川	左	熊井橋～熊井橋上流150m	150	要注意	破堤跡・旧河川	
38	山田川	熊井川	右	熊井橋～熊井橋上流150m	150	要注意	破堤跡・旧河川	
39	山田川	熊井川	左	熊井橋上流150m～道京工業団地下	1,400	A	堤防高	
40	山田川	熊井川	右	熊井橋上流150m～道京工業団地下	1,400	A	堤防高	
41	山田川	熊井川	左	道京工業団地下～矢熊池下	900	A	堤防高	
42	山田川	熊井川	右	道京工業団地下～矢熊池下	900	A	堤防高	
43	有田川	早月谷川	左	稻荷橋～宮橋	1,700	A	堤防高	
44	有田川	早月谷川	右	稻荷橋～宮橋	1,700	A	堤防高	
45	有田川	早月谷川	左	新伏洋橋～狐津姫橋	700	A	堤防高	
46	有田川	早月谷川	右	新伏洋橋～狐津姫橋	700	A	堤防高	
47	有田川	長谷川谷川	右	若宮橋上流300m～高見橋下流500m	1,500	A	堤防高	
48	有田川	四村川	右	岩倉神社上流300m～岩倉神社上流500m	200	B	堤防高	
49	有田川	四村川	左	高平橋下流50m～高平橋上流200m	250	B	堤防高	
50	有田川	四村川	右	尾崎橋～尾崎橋上流400m	400	B	堤防高	
51	有田川	四村川	左	川合橋下流130m～川合橋	130	B	堤防高	
52	有田川	四村川	右	川合橋下流220m～川合橋上流80m	300	A	堤防高	
53	有田川	湯川川	右	八坂神社下流500m～八坂神社上流	500	A	堤防高	
54	有田川	湯川川	右	ふるさと村施設～ふるさと村施設上流1300m	1,300	B	堤防高	

## 警戒を要するため池一覧表

整理番号	旧町名	ため池番号	ため池名称	所在地	重要度	貯水量 (㎡)	想定被害	
							家屋数	公共施設等
1	吉備	303661001	矢熊池	有田川町 奥	A	213,400	114	JR、県道、町道、集落排水施設
2	吉備	303661002	白豆池	有田川町 奥	B	17,180	114	JR、県道、町道、集落排水施設
3	吉備	303661003	橙谷池	有田川町 奥	A	79,270	114	JR、県道、町道、集落排水施設
4	吉備	303661004	平谷池	有田川町 奥	A	35,040	114	JR、県道、町道、集落排水施設
5	吉備	303661005	土生池	有田川町 土生	B	98,200	263	JR、湯浅御坊道路、県道、町道
6	吉備	303661006	市伏池	有田川町 奥	B	90,400	218	県道、町道、保育所
7	吉備	303661007	津弥谷池	有田川町 奥	A	2,980	9	町道、保育所
8	吉備	303661008	右近四郎池	有田川町 奥	A	9,450	27	町道
9	吉備	303661009	上池(奥)	有田川町 奥	A	8,900	25	町道
10	吉備	303661010	音部池	有田川町 熊井	A	1,350	12	県道、町道
11	吉備	303661011	谷池(熊井)	有田川町 熊井	B	15,880	17	JR、県道、町道
12	吉備	303661012	山田池(代替池)	有田川町 熊井	A	5,000	26	町道
13	吉備	303661013	谷池(水尻)	有田川町 水尻	A	28,000	66	JR、国道42号、県道、町道
14	吉備	303661014	北池(水尻)	有田川町 水尻	A	6,440	70	JR、国道42号、町道
15	吉備	303661015	中池(水尻)	有田川町 水尻	A	3,270	8	JR、町道
16	吉備	303661016	南池(水尻)	有田川町 水尻	A	2,310	7	JR、町道
17	吉備	303661017	新出池	有田川町 水尻	A	1,600	2	町道
18	吉備	303661019	箆池	有田川町 水尻	A	2,070	25	JR、国道42号、町道
19	吉備	303661020	扇谷池	有田川町 水尻	B	14,700	178	JR、県道、町道
20	吉備	303661021	小島池	有田川町 小島	B	1,730	12	町道
21	吉備	303661022	北谷池	有田川町 植野	A	4,662	19	町道
22	吉備	303661024	手水池	有田川町 下津野	A	24,000	162	県道、町道、中学校、小学校、保育所
23	吉備	303661025	菰池	有田川町 下津野	A	9,980	73	県道、町道、中学校
24	吉備	303661026	寺池(下津野)	有田川町 下津野	B	9,500	98	県道、町道
25	吉備	303661027	宮池(下津野)	有田川町 下津野	B	5,000	98	県道、町道
26	吉備	303661030	牛熊池	有田川町 西丹生園	A	18,340	11	県道、町道
27	吉備	303661031	碓池	有田川町 東丹生園	A	10,450	8	県道、町道
28	吉備	303661032	鳥尾池	有田川町 吉見	A	98,900	60	県道、町道
29	吉備	303661033	鷹ノ巣池	有田川町 垣倉	A	620,900	156	県道、町道、保育所、集落排水施設
30	吉備	303661034	平池(徳田)	有田川町 徳田	A	224,500	211	県道、町道、小学校
31	吉備	303661035	熊住池	有田川町 徳田	B	84,430	58	県道、町道
32	吉備	303661036	鳥羽沢池	有田川町 吉見	A	7,580	7	県道、町道
33	吉備	303661037	幸岸池	有田川町 吉見	A	6,500	17	県道、町道
34	吉備	303661038	猪谷池	有田川町 大賀畑	B	11,990		国道480号、町道
35	吉備	303661039	明王寺池	有田川町 明王寺	A	2,000	63	JR、国道42号、町道
36	吉備	303661040	奥池	有田川町 徳田	B	18,600	50	町道
37	金屋	303662001	妙見池	有田川町 吉原	A	76,000	36	国道424号、町道、集落排水施設
38	金屋	303662003	奥の池	有田川町 吉原	B	80,800	53	県道、町道、金屋テニス公園
39	金屋	303662006	鴻の池	有田川町 吉原	B	81,900	56	国道424号、町道、小学校、集落排水施設
40	金屋	303662007	新田池(吉原)	有田川町 吉原	B	4,950	30	国道424号、町道、中学校
41	金屋	303662008	地下池	有田川町 吉原	A	3,300	19	国道424号、町道
42	金屋	303662011	鍛屋池	有田川町 吉原	A	220	5	町道
43	金屋	303662012	ハルサ池	有田川町 吉原	A	468	10	町道
44	金屋	303662014	白石池	有田川町 吉原	A	130	1	
45	金屋	303662028	大池(観喜寺)	有田川町 観喜寺	B	51,480	1	町道
46	金屋	303662030	中田池	有田川町 観喜寺	A	470	2	町道
47	金屋	303662034	庵坂池	有田川町 岩野河	A	250	11	国道480号、町道
48	金屋	303662038	鷹の巣池(岩野河)	有田川町 岩野河	B	6,600		国道480号、町道
49	金屋	303662039	風呂の谷池	有田川町 岩野河	A	800	11	国道480号、町道
50	金屋	303662070	年後池	有田川町 中井原	A	21,500	130	国道480号、町道、明恵の里スポーツ公園
51	金屋	303662071	よもぎ池	有田川町 中井原	B	33,000	2	国道480号、町道、道の駅
52	金屋	303662072	新よもぎ池	有田川町 中井原	A	35,600	2	国道480号、町道、道の駅
53	金屋	303662073	牛谷池	有田川町 中井原	B	25,100	130	国道480号、町道、明恵の里スポーツ公園
54	金屋	303662074	菖蒲谷池	有田川町 中井原	B	12,000	120	国道424号、町道
55	金屋	303662077	三ツ池上	有田川町 中野	A	3,100	11	国道424号、県道、町道
56	金屋	303662078	三ツ池中	有田川町 中野	A	9,700	11	国道424号、県道、町道
57	金屋	303662079	三ツ池下	有田川町 中野	A	31,000	11	国道424号、県道、町道

警戒を要するため池一覧表

整理番号	旧町名	ため池番号	ため池名称	所在地	重要度	貯水量 (㎡)	想定被害	
							家屋数	公共施設等
58	金屋	303662080	松本池	有田川町 中野	A	3,800	37	国道424号、町道
59	金屋	303662081	石風呂池	有田川町 中野	A	800	4	町道
60	金屋	303662083	新池(小川)	有田川町 小川	A	9,900	4	国道424号、町道
61	金屋	303662084	善佐池	有田川町 小川	A	2,000	5	県道
62	金屋	303662085	丸池	有田川町 小川	A	1,400	11	県道
63	金屋	303662087	寺池(小川)	有田川町 小川	A	100	3	町道
64	金屋	303662094	篠坂池	有田川町 伏羊	B	26,400	4	県道、町道
65	金屋	303662104	安の谷池下	有田川町 長谷川	A	500	11	国道480号、町道
66	金屋	303662105	安の谷池上	有田川町 長谷川	A	500	11	国道480号、町道
67	金屋	303662108	原毛谷池	有田川町 長谷川	A	1,000	2	国道480号、町道
68	金屋	303662110	宮池(長谷川)	有田川町 長谷川	A	1,100	10	国道480号、町道
69	金屋	303662111	込谷池	有田川町 長谷川	A	49,500	2	国道480号、町道
70	金屋	303662112	大南池	有田川町 長谷川	A	200	4	国道480号、町道
71	金屋	303662113	日茂池	有田川町 長谷川	A	300	1	町道
72	金屋	303662116	ごじゃ谿池	有田川町 長谷川	A	300	3	町道
73	金屋	303662119	丹生池	有田川町 丹生	A	6,800	24	国道480号、町道
74	金屋	303662120	新池(糸野)	有田川町 糸野	B	7,400	24	国道480号、町道
75	金屋	303662121	寺池(糸野)	有田川町 糸野	A	100	20	国道480号、町道
76	金屋	303662122	大門池	有田川町 糸野	A	800	20	国道480号、町道
77	金屋	303662184	橋戸池下	有田川町 生石	A	100	2	県道、町道
78	金屋	303662208	八王子池	有田川町 生石	A	230	4	町道
79	金屋	303662212	机田池	有田川町 延坂	A	27,700	4	県道、町道
80	金屋	303662215	岩室池	有田川町 延坂	A	350	5	町道
81	金屋	303662250	下の池	有田川町 沼田	A	300	4	県道、町道
82	金屋	303662251	小池(沼田 売谷)	有田川町 沼田	A	60	4	県道、町道
83	金屋	303662252	中の池	有田川町 沼田	A	250	4	県道、町道
84	金屋	303662253	先の池	有田川町 沼田	A	130	4	県道、町道
85	金屋	303662263	中之池	有田川町 沼田	A	200	1	県道、町道
86	金屋	303662320	土山池	有田川町 本堂	A	600	4	県道、町道
87	金屋	303662328	古池(中峯)	有田川町 中峯	A	4,000	19	県道、町道
88	金屋	303662329	胡麻池	有田川町 中峯	A	400	6	県道、町道
89	金屋	303662332	天池	有田川町 中峯	A	700	4	町道
90	金屋	303662334	前田池	有田川町 中峯	A	340	2	町道
91	金屋	303662341	油田池下	有田川町 中峯	A	340	5	県道、町道
92	金屋	303662342	岩の脇池	有田川町 中峯	A	130	1	町道
93	金屋	303662346	妙見池	有田川町 中峯	A	100	4	町道
94	金屋	303662347	天王谷池	有田川町 中峯	A	300	3	町道
95	金屋	303662356	能蔵下池	有田川町 西ヶ峯	B	53,100		国道424号、町道
96	金屋	303662357	楠谷池	有田川町 西ヶ峯	B	39,200		国道424号、町道
97	金屋	303662358	水ヶ峯池	有田川町 西ヶ峯	A	7,000	1	国道424号、町道
98	金屋	303662359	大石池	有田川町 西ヶ峯	A	500	1	町道
99	金屋	303662364	中山池(瀬井)	有田川町 瀬井	A	20,000		県道
100	金屋	303662369	新池(瀬井)	有田川町 瀬井	B	370	5	県道、町道
101	金屋	303662373	堂ノ谿池	有田川町 彦ヶ瀬	A	250	1	町道
102	金屋	303662379	栗ノ谿池2	有田川町 彦ヶ瀬	A	150	2	国道424号、町道
103	清水	303663025	神出池	有田川町 沼	A	1,160	1	県道、町道
104	清水	303663031	金比羅池	有田川町 三田	A	710	14	県道、町道、道の駅
105	清水	303663035	赤岩池	有田川町 清水	A	1,156	4	国道480号、町道
106	清水	303663045	的場池	有田川町 久野原	A	111	13	国道480号、町道
107	清水	303663046	内芝池	有田川町 久野原	A	353	5	町道
108	清水	303663047	内芝池	有田川町 久野原	A	35,000	4	国道480号、町道
109	清水	303663052	亀屋池	有田川町 杉野原	A	266	5	町道
110	清水	303663053	臥龍池	有田川町 杉野原	A	25,330		国道480号、町道
111	吉備	303663056	東谷池	有田川町 熊井	A	200	6	県道、町道

※ため池重要度区分

A ため池の構造に問題(支障)があるもの。

B 上記以外のもの。

緊急輸送道路

	種別	路線名
1	第一次緊急輸送道路	阪和自動車道
2		湯浅御坊道路
3		国道42号
4		国道424号
5		県道吉備金屋線
6	第二次緊急輸送道路	国道480号線
7		県道海南金屋線
8		県道吉原湯浅線
9		町道藤並駅東口線
10		町道吉見奥線
11	第三次緊急輸送道路	町道鷹の巣西線
12		県道美里龍神線
13		町道天満熊井線
14		町道3号線
15		町道花の里線
16		町道中野金屋線
17		町道中井原本線
18		町道スポーツ公園線
19		町道尾岩坂線
20		町道大深猿尾線
21	町道小原ふれあいの丘線	

道路危険予想箇所(一般国道・主要地方道・一般県道)

	路線名	要対策箇所数
一般国道	国道480号	40
	国道424号	11
	国道371号	0
	計	51
主要地方道	県道海南金屋線	3
	県道美里龍神線	20
	県道海南吉備線	12
	県道境川金屋線	36
	県道楠本小川線	9
	県道生石公園線	12
	県道たかの金屋線	5
	県道野上清水線	13
	県道下湯川金屋線	23
	計	133

要配慮者利用施設(土砂災害警戒区域内・浸水想定区域内)

1. 保育施設

令和4年3月1日時点

	名称	所在地	浸水区域	土砂災害警戒区域			避難確保 計画作成	避難訓練 実施
				急傾斜の 崩壊	土石流	地すべり		
1	和歌山ヤクルト販売(株) ヤクルト有田川センター保育室	長田548	○					
2	きび森の保育所	庄814-1	○					
3	子育てランドかなや	金屋657	○					
4	金屋第二保育所	小川811-1		○			○	○

2. 教育施設

令和4年3月1日時点

	名称	所在地	浸水区域	土砂災害警戒区域			避難確保 計画作成	避難訓練 実施
				急傾斜の 崩壊	土石流	地すべり		
1	有田川町立鳥屋城小学校	金屋647	○					
2	有田川町立小川小学校	小川610		○			○	○
3	有田川町立八幡小学校	清水274-1		○			○	○
4	有田川町立安諦小学校	板尾139		○			○	
5	有田川町立石垣中学校	吉原1604			○		○	○
6	和歌山県立有田中央高等学校 清水分校	清水1028		○			○	○

要配慮者利用施設(土砂災害警戒区域内・浸水想定区域内)

3. 社会福祉施設

令和4年3月1日時点

	名称	所在地	浸水区域	土砂災害警戒区域			避難確保 計画作成	避難訓練 実施
				急傾斜の 崩壊	土石流	地すべり		
1	リハビリデイサービスはなさか	天満68-2	○					
2	ホーム水尻	水尻1187-5	○					
3	カフェ&ベーカリーオリーブ	熊井759-1	○					
4	グループホームしゅり	熊井1-2		○				
5	特別養護老人ホーム ハートケア万笑	奥1026-1			○			
6	安心ハウスきのくに館	奥466-1		○				
7	グループホームきびの里	小島2-3	○			○	○	
8	シルバーホームみなみ	上中島779-5	○			○	○	
9	まごころランド	上中島859-1	○			○		
10	カラフルランチ	上中島16-1	○					
11	有田川町社会福祉協議会 吉備事務所	角75-1	○			○	○	
12	カラフルビーンズ	長田288	○					
13	わかばの郷	西丹生図125-1		○				
14	晃共同作業所	垣倉259		○				
15	特定非営利活動法人 グリーンスペース	徳田95-3	○					
16	いこいの村徳田	徳田192	○					
17	デイサービスぬくもり	徳田192	○					
18	介護老人保健施設 オレンジの郷	吉原522	○					
19	生活介護事業所しゅり	修理川694-1		○				
20	デイサービスこもれび	金屋819-3	○					
21	おもと第1・第2・第5オレンジホーム	長谷川401-1			○			
22	特別養護老人ホーム寿楽園	小川992		○				
23	早月農園	尾上13-1			○	○		
24	特別養護老人ホームしみず園	粟生710-4		○		○	○	
25	有田川町社会福祉協議会 清水事務所	二川820-1	○	○		○		

要配慮者利用施設(土砂災害警戒区域内・浸水想定区域内)

4. 病院・医療施設

令和4年3月1日時点

	名称	所在地	浸水区域	土砂災害警戒区域			避難確保 計画作成	避難訓練 実施
				急傾斜の 崩壊	土石流	地すべり		
1	平山こどもクリニック	天満305-4	○					
2	滝川歯科医院	天満522-4	○					
4	湯田歯科医院	天満28-19	○					
5	大林クリニック	天満568-2	○					
6	西岡病院	小島278-1	○				○	○
7	有田南病院	小島15	○				○	○
8	藤内メンタルクリニック	小島313-2	○		○			
9	吉岡レディースクリニック	小島291	○					
10	有田地方休日急患診療所	小島352	○					
11	きびクリニック	上中島782	○					
12	吉田歯科	上中島513	○					
13	宮本クリニック	徳田97-6	○					
14	坊岡医院	徳田406-1	○					
15	中西歯科医院	徳田196	○					
16	楠林医院	金屋256-1	○					
17	前田歯科医院	金屋634	○					
18	笠松医院	粟生547	○	○				
19	上西歯科粟生分院	粟生463-7	○	○				
20	なかむら内科クリニック 城山出張所	二川369-3			○	○		
21	上西歯科医院	清水297-1		○				
22	松谷医院	押手672		○				



有田川町指定緊急避難場所及び避難所

		町指定施設名	住 所	避難施設種別	風水害 避難場所 安全レベル
1	吉備地域	吉備中学校体育館	有田川町下津野1223-1	避難所を兼ねる避難場所	☆☆☆
2		藤並小学校体育館	有田川町天満439-1	避難所を兼ねる避難場所	☆☆☆
3		有田中央高校体育館	有田川町下津野459	避難所を兼ねる避難場所	☆☆☆
4		きびドーム	有田川町下津野2021	避難所を兼ねる避難場所	☆(注)
5		田殿小学校体育館	有田川町井口47-1	避難所を兼ねる避難場所	☆☆☆
6		御霊小学校体育館	有田川町庄35	避難所を兼ねる避難場所	☆☆☆
7		きび体育館	有田川町庄814	避難所を兼ねる避難場所	☆
8		御霊地区コミュニティセンター	有田川町庄32-4	避難所を兼ねる避難場所	☆☆☆
9		熊井ゲートボール場	有田川町熊井81-2	避難場所	☆☆☆
10	金屋地域	旧上六川小学校	有田川町上六川136	避難所を兼ねる避難場所	☆
11		釜中地区集会所	有田川町釜中318	避難所を兼ねる避難場所	☆(注)
12		石垣小学校体育館	有田川町吉原792-1	避難所を兼ねる避難場所	☆☆☆
13		旧修理川小学校	有田川町修理川694-1	避難所を兼ねる避難場所	☆
14		糸川地区集会所	有田川町糸川77	避難所を兼ねる避難場所	☆(注)
15		石垣公民館宇井苔分館	有田川町宇井苔216-1	避難所を兼ねる避難場所	☆(注)
16		小川小学校体育館	有田川町小川610	避難所を兼ねる避難場所	☆☆☆
17		五西月小学校体育館	有田川町本堂252-2	避難所を兼ねる避難場所	☆(注)
18		西ヶ峯小学校体育館	有田川町西ヶ峯1489	避難所を兼ねる避難場所	☆(注)
19		旧生石小学校体育館	有田川町生石41	避難所を兼ねる避難場所	☆(注)
20		旧北小学校	有田川町瀬井629	避難所を兼ねる避難場所	☆
21		旧早月小学校体育館	有田川町尾上13-1	避難所を兼ねる避難場所	☆(注)
22		鳥屋城小学校体育館	有田川町金屋647	避難所を兼ねる避難場所	なし
23		金屋中学校体育館	有田川町中井原252	避難所を兼ねる避難場所	☆☆☆
24		鳥屋城公民館	有田川町中井原154	避難所を兼ねる避難場所	☆
25		石垣公民館	有田川町吉原1421-1	避難所を兼ねる避難場所	なし
26		生石公民館	有田川町糸野302-1	避難所を兼ねる避難場所	☆☆☆
27		岩倉公民館	有田川町川口1001-1	避難所を兼ねる避難場所	☆(注)
28		川口地区集会所	有田川町川口213	避難所を兼ねる避難場所	☆(注)
29		谷地区集会所	有田川町谷262-2	避難所を兼ねる避難場所	☆☆☆
30		立石地区集会所	有田川町立石610	避難所を兼ねる避難場所	☆(注)
31		石垣中学校体育館	有田川町吉原1604	避難場所	☆
32		かなや明恵峡温泉	有田川町修理川81-3	避難場所	☆☆☆
33		クリーンセンター	有田川町長谷川1552-137	避難場所	☆
34		有田東急ゴルフ場	有田川町釜中423-12	避難場所	☆(注)
35		金屋文化保健センター	有田川町金屋7	避難所を兼ねる避難場所	☆☆☆

有田川町指定緊急避難場所及び避難所

		町指定施設名	住 所	避難施設種別	風水害 避難場所 安全レベル
36	清水 地域	旧粟生小学校体育館	有田川町粟生421-4	避難所を兼ねる避難場所	なし
37		粟生住民センター	有田川町粟生446-2	避難所を兼ねる避難場所	なし
38		五郷地区コミュニティセンター	有田川町中原458	避難所を兼ねる避難場所	☆(注)
39		五郷地区生活改善センター	有田川町川合247	避難所を兼ねる避難場所	☆(注)
40		二澤地区集会所	有田川町二澤40-1	避難所を兼ねる避難場所	☆(注)
41		城山公民館	有田川町二川361	避難所を兼ねる避難場所	☆
42		東大谷生活改善センター	有田川町東大谷130	避難所を兼ねる避難場所	☆(注)
43		三瀬川コミュニティセンター	有田川町三瀬川86-1	避難所を兼ねる避難場所	☆(注)
44		三瀬川消防詰所	有田川町三瀬川340	避難所を兼ねる避難場所	☆(注)
45		日物川コミュニティセンター	有田川町日物川566-3	避難所を兼ねる避難場所	☆(注)
46		境川コミュニティセンター	有田川町境川313	避難所を兼ねる避難場所	☆(注)
47		楠本小学校体育館(楠本区民センター)	有田川町楠本149-2	避難所を兼ねる避難場所	☆(注)
48		沼区民センター	有田川町沼1415	避難所を兼ねる避難場所	☆(注)
49		遠井コミュニティセンター	有田川町遠井443	避難所を兼ねる避難場所	☆(注)
50		三田活性化センター	有田川町三田461-2	避難所を兼ねる避難場所	☆(注)
51		宮川地区集会所	有田川町宮川647	避難所を兼ねる避難場所	☆(注)
52		大蔵コミュニティセンター	有田川町大蔵112	避難所を兼ねる避難場所	☆(注)
53		小峠活性化センター	有田川町清水127-3	避難所を兼ねる避難場所	☆(注)
54		八幡小学校体育館	有田川町清水274-1	避難所を兼ねる避難場所	☆(注)
55		有田中央高校清水分校体育館	有田川町清水1028	避難所を兼ねる避難場所	☆☆☆
56		久野原小学校体育館	有田川町久野原1235	避難所を兼ねる避難場所	☆
57		下湯川ふるさと村施設	有田川町下湯川742-1	避難所を兼ねる避難場所	☆(注)
58		清水公民館上湯川分館	有田川町上湯川426-1	避難所を兼ねる避難場所	☆(注)
59		井谷コミュニティセンター	有田川町井谷170	避難所を兼ねる避難場所	☆(注)
60		安諦地区基幹集落センター	有田川町板尾219-3	避難所を兼ねる避難場所	☆☆☆
61		旧安諦中学校体育館	有田川町板尾138-1	避難所を兼ねる避難場所	☆☆☆
62		杉野原活性化センター	有田川町杉野原862-2	避難所を兼ねる避難場所	☆(注)
63		押手活性館	有田川町押手336-2	避難所を兼ねる避難場所	☆☆☆
64		沼谷地区集会所	有田川町沼谷272-1	避難所を兼ねる避難場所	☆(注)

### 有田川町指定福祉避難所

	避難場所名称	住 所
1	きび保健福祉センター	有田川町角75-1
2	高齢者福祉センター	有田川町二川820-1
3	藤並公民館	有田川町天満388-1
4	金屋農村センター	有田川町金屋657
5	特別養護老人ホーム 吉備苑	有田川町奥222-1
6	特別養護老人ホーム ハートケア万笑	有田川町奥1026-1
7	特別養護老人ホーム 寿楽園	有田川町小川992
8	特別養護老人ホーム しみず園	有田川町粟生710-4
9	介護老人保健施設 クオリティライフ和歌山	有田川町庄637
10	介護老人保健施設 オレンジの郷	有田川町吉原522
11	介護老人保健施設 つばさ	有田川町吉原902
12	おひさま園	有田川町奥104-1
13	なのはな園	有田川町庄32

### 有田川町医療救護所開設予定場所一覧

	施設名称	住 所
1	金屋文化保健センター	有田川町金屋7
2	清水保健センター	有田川町清水398-1

### 有田川町災害時活用施設

	施設名称	住 所	目 的
1	田殿公民館	有田川町長田174-3	物資保管庫等に利用
2	地域交流センター(ALEC)	有田川町下津野704	被災者支援施設等に利用
3	防災ステーション	有田川町上中島875-4	ヘリポート等に利用
4	旧峯口小学校	有田川町岩野河5	岩倉公民館と併設
5	五西月公民館	有田川町本堂88-2	要援護者中心

## 災害拠点病院

	保健医療圏	病院名称	所在地	対象種別
1	和歌山	和歌山県立医科大学附属病院	和歌山市紀三井寺811-1	総合
2		日本赤十字社和歌山医療センター	和歌山市小松原通4-20	
3		労働者健康安全機構 和歌山ろうさい病院	和歌山市木ノ本93-1	
4	那賀	公立那賀病院	紀の川市打田1282	地域
5	橋本	橋本市民病院	橋本市小蜂台2-8-1	
6	有田	有田市立病院	有田市宮崎町6	
5	御坊	国保日高総合病院	御坊市園116-2	
8	田辺	紀南病院	田辺市新庄町46-70	
9		国立病院機構 南和歌山医療センター	田辺市たきない町27-1	
10	新宮	新宮市立医療センター	新宮市蜂伏18-7	

## 災害支援病院

	保健医療圏	病院名称	住所
1	和歌山	和歌山労災病院	和歌山市木ノ本93-1
2		済生会和歌山病院	和歌山市十二番丁45
3		海南医療センター	海南市日方1522-1
4		国保野上厚生総合病院	紀美野町小畑198
5	那賀	貴志川リハビリテーション病院	紀の川市貴志川町丸栖1423-3
6	橋本	和歌山県立医科大学附属病院紀北分館	かつらぎ町妙寺219
7		南労会紀和病院	橋本市岸上18-1
8	有田	済生会有田病院	湯浅町吉川52-6
9	御坊	国立病院機構和歌山病院	美浜町和田1138
10		北出病院	御坊市湯川町財部728-4
11	田辺	白浜はまゆう病院	白浜町1447
12		国保すさみ病院	すさみ町周参見2380
13	新宮	那智勝浦町立温泉病院	那智勝浦町天満483-1
14		くしもと町立病院	串本町サンゴ台691-7

### 建設型応急住宅建設用地候補リスト

	候補地の名称	所在地	敷地面積
1	有田川町清水若者広場	有田川町三田456-3	14,386㎡
2	旧北小学校グラウンド	有田川町瀬井629	1,160㎡
3	きび東グラウンド	有田川町庄926-1	9,107㎡
4	田口グラウンド	有田川町田口地内	2,603㎡
5	旧金屋第3保育所跡地	有田川町吉原1414	1,341㎡

※建設型応急住宅用地選定上の注意点

1. 敷地は、公用地を優先して選定する。ただし、私有地の場合は、所有者と十分協議の上選定すること。
2. 被災者が、相当期間居住することとなるため、飲料水のほか、交通・教育・生業の利便等について考慮の上選定すること。

### 救援物資集積予定場所

	候補地の名称	所在地	敷地面積
1	JA有田AQ選果場	有田川町奥267-1	7,280㎡
2	ふるさとふれあいの丘	有田川町清水607	2,885㎡

### 活動拠点候補地一覧

	候補地の名称	所在地	敷地面積
1	明恵の里スポーツ公園	有田川町中井原738-2	20,960㎡
2	花の里河川公園	有田川町庄691-2	17,404㎡
3	吉見グラウンド	有田川町吉見385-1	11,088㎡
4	きび東グラウンド	有田川町庄926-1	9,107㎡
5	長谷川野球場	有田川町長谷川1552-137	7,887㎡
6	清水若者広場	有田川町三田456-3	11,159㎡
7	ふるさとふれあいの丘	有田川町清水607	58,140㎡
8	消防本部	有田川町庄1042	6,200㎡

## 有田川町ヘリコプター離着陸場一覧表

	施設名	住所	着陸可能施設としての登録状況		
			県防災ヘリ	県ドクヘリ	自衛隊ヘリ
1	有田中央高校グラウンド	下津野459	○	○	
2	藤並小学校グラウンド	天満631	○	○	
3	田殿小学校グラウンド	井口47	○	○	
4	御霊小学校グラウンド	庄35	○	○	
5	きび東グラウンド	庄962-1	○	○	
6	吉備中学校グラウンド	下津野1234	○	○	
7	庄有田川河川敷グラウンド	庄地内	○	○	
8	有田川町消防本部	庄1042	●	○	
9	有田川防災ステーション	上中島875-4	●	○	
10	生石高原駐車場	生石803	○	○	
11	東急ゴルフクラブ駐車場	釜中423-12	○	○	
12	金屋中学校グラウンド	中井原252	○	○	
13	鳥屋城小学校	金屋657	○	○	
14	黒沢ハイランド駐車場	彦ヶ瀬386	○	○	
15	海南高原ゴルフ場	上六川542	○	○	
16	金屋若者広場	吉原1827	○	○	
17	早月ヘリポート	尾上13-1	○	○	
18	西ヶ峯ヘリポート	西ヶ峯430	○	○	
19	石垣小学校グラウンド	吉原792-1	○	○	
20	中峯川村ヘリポート	中峯518	○	○	
21	明恵の里スポーツ公園	中井原738	○	○	
22	五郷コミュニティセンター前	中原458	○	○	
23	旧白馬中学校グラウンド	二川7	○	○	
24	二川ゲートボール場	河川区域内	○	○	
25	西八幡救急ヘリポート	沼997-2	○	○	
26	清水若者広場	三田456-3	○	○	
27	清水救急ヘリポート	清水604	○	○	
28	有田中央高校清水分校グラウンド	清水1024	○	○	
29	下湯川ふるさと村施設	下湯川742-1	○	○	
30	安諦小学校グラウンド	板尾139	○	○	
31	沼谷ヘリポート	沼谷169	○	○	

内●は場外離着陸場として県防災センター指定施設  
指定箇所は上記のとおりであるが、災害時には現場の状況に応じ上記以外でも対応可能

上記以外で、森林組合「木材置き場」(井谷)、粟生小学校グラウンドについては、臨時ドクターヘリ着陸可能場所として確認。

## 災害時優先電話

	設置場所	住所	電話番号
1	吉備庁舎3階 総務政策部室内	有田川町下津野2018-4	0737-52-3210
2	吉備庁舎3階 中会議室内	有田川町下津野2018-4	0737-52-4646
3	金屋庁舎1階 福祉保健部室内	有田川町中井原136-2	0737-32-3118
4	清水行政局2階 行政局長室内	有田川町清水387-1	0737-25-0234
5	やすけ管理室内	有田川町清水1065	0737-25-1069
6	消防本部・吉備金屋消防署	有田川町庄1042	0737-52-5951
7	清水消防署	有田川町清水322-1	0737-25-0119

## 特設公衆電話

	設置場所	住所	回線数
1	金屋農村センター	有田川町金屋657	3
2	八幡小学校体育館	有田川町清水274-1	3
3	田殿小学校体育館	有田川町井口47-1	3
4	石垣小学校体育館	有田川町吉原792	3
5	小川小学校体育館	有田川町小川610	3
6	安諦公民館	有田川町板尾138-1	3
7	楠本区民センター	有田川町楠本149-2	1
8	旧早月小学校体育館	有田川町尾上13-1	1
9	大蔵コミュニティセンター	有田川町大蔵112	1
10	五西月小学校体育館	有田川町本堂252-2	1
11	石垣公民館宇井苔分館	有田川町宇井苔216-1	1
12	西ヶ峯小学校体育館	有田川町西ヶ峯1489	1
13	清水公民館上湯川分館	有田川町上湯川426-1	1
14	沼谷地区集会所	有田川町沼谷274	1
15	沼区民センター	有田川町沼1415	1
16	三瀬川コミュニティセンター	有田川町三瀬川86-1	1
17	五郷地区生活改善センター	有田川町川合247	1
18	境川コミュニティセンター	有田川町境川313	1
19	旧北小学校	有田川町瀬井629	1
20	旧生石小学校体育館	有田川町生石41	1
21	久野原小学校体育館	有田川町久野原1235	1
22	岩倉公民館	有田川町川口1001-1	1
23	下湯川ふるさと村施設	有田川町下湯川742-1	1
24	遠井コミュニティセンター	有田川町遠井443	1
25	旧粟生小学校体育館	有田川町粟生421-4	1
26	釜中地区集会所	有田川町釜中318	1
27	旧修理川小学校	有田川町修理川694-1	1
28	金屋文化保健センター	有田川町金屋7	2
29	清水保健センター	有田川町清水398-1	2
30	藤並小学校体育館	有田川町天満439-1	3
31	城山公民館	有田川町二川361	3
32	御霊小学校体育館	有田川町庄32-4	3

同報系防災行政無線局

	種別	局名	識別信号	無線局の種類	空中線電力 (最大値)	設置場所
1	親局	有田川	ぼうさいありだがわ	固定局	5W	有田川町下津野2018-4
2	中継局	生石	ぼうさいおいし	固定局	5W	有田川町中587-1
3		五社山	ぼうさいごしゃざん	固定局	2W	有田川町日物川964-3~6
4	再送信局	川口ぶどう園	ぼうさいかわぐちぶどうえん	固定局	1W	有田川町川口1054-157
5		五郷	ぼうさいいさと	固定局	2W	有田川町川合247
6		板尾	ぼうさいいたお	固定局	0.1W	有田川町板尾64-2
7		上湯川	ぼうさいかみゆかわ	固定局	0.5W	有田川町上湯川434-2
8	子局	吉備庁舎	ぼうさいきびちょうしゃ	固定局	1mW	有田川町下津野2018-4
9		北筋	ぼうさいきたすじ	固定局	1mW	有田川町下津野34-1
10		一ッ松	ぼうさいひとつまつ	固定局	1mW	有田川町下津野811
11		野田	ぼうさいのだ	固定局	1mW	有田川町野田132-1
12		小島	ぼうさいおしま	固定局	100mW	有田川町小島191-1
13		天満	ぼうさいてんま	固定局	1mW	有田川町天満371
14		明王寺1	ぼうさいみよおうじ1	固定局	100mW	有田川町明王寺283-1
15		明王寺2	ぼうさいみよおうじ2	固定局	10mW	有田川町明王寺22-6
16		水尻	ぼうさいみずしり	固定局	100mW	有田川町水尻492
17		土生	ぼうさいはぶ	固定局	10mW	有田川町土生412
18		植野	ぼうさいうえの	固定局	10mW	有田川町植野388-1
19		奥1	ぼうさいおき1	固定局	10mW	有田川町奥1306
20		奥2	ぼうさいおき2	固定局	100mW	有田川町奥185-5
21		熊井	ぼうさいくまい	固定局	2W	有田川町熊井241-5
22		熊井なぎの里	ぼうさいくまいなぎのさと	固定局	20mW	有田川町熊井689-73
23		田口	ぼうさいたぐち	固定局	10mW	有田川町田口345-2
24		大谷	ぼうさいおおたに	固定局	100mW	有田川町大谷28先
25		井口	ぼうさいいのくち	固定局	1mW	有田川町井口47-1
26		賢	ぼうさいかしこ	固定局	10mW	有田川町賢111-1
27		船坂	ぼうさいふなさか	固定局	1mW	有田川町船坂55
28		田角	ぼうさいたずみ	固定局	10mW	有田川町田角356
29		大賀畑	ぼうさいおおかはた	固定局	10mW	有田川町大賀畑304
30		尾中	ぼうさいおなか	固定局	1mW	有田川町尾中31先
31		長田	ぼうさいながた	固定局	1mW	有田川町長田174-1
32		上中島	ぼうさいかみなかしま	固定局	10mW	有田川町上中島613
33		垣倉	ぼうさいかいぐら	固定局	1mW	有田川町垣倉142-3
34		東丹生図	ぼうさいひがしにゅうのず	固定局	1mW	有田川町東丹生図63-1
35		吉見	ぼうさいよしみ	固定局	1W	有田川町吉見148-2
36		庄二	ぼうさいしょうに	固定局	1mW	有田川町庄706-24
37		庄一	ぼうさいしょういち	固定局	10mW	有田川町庄32-4
38		徳田1	ぼうさいとくだ1	固定局	100mW	有田川町徳田8-6
39		徳田2	ぼうさいとくだ2	固定局	100mW	有田川町徳田336-1
40		秋葉	ぼうさいあきば	固定局	100mW	有田川町徳田1466-3
41		天満2	ぼうさいてんま2	固定局	1mW	有田川町天満856-2
42		天満3	ぼうさいてんま3	固定局	1mW	有田川町天満120-2
43		水尻2	ぼうさいみずしり2	固定局	10mW	有田川町水尻127-6
44		北筋2	ぼうさいきたすじ2	固定局	1mW	有田川町下津野589-1



同報系防災行政無線局

種別	局名	識別信号	無線局の種類	空中線電力 (最大値)	設置場所
45	吉原 1	ぼうさいよしはら 1	固定局	100mW	有田川町吉原792-1
46	吉原 2	ぼうさいよしはら 2	固定局	10mW	有田川町吉原917-1
47	吉原 3	ぼうさいよしはら 3	固定局	100mW	有田川町吉原554
48	吉原 4	ぼうさいよしはら 4	固定局	100mW	有田川町吉原1421-1
49	歓喜寺	ぼうさいかんぎじ	固定局	100mW	有田川町歓喜寺1064-7
50	修理川	ぼうさいすりかわ	固定局	2W	有田川町修理川81-8
51	松原 1	ぼうさいまつばら 1	固定局	1W	有田川町修理川117-3
52	松原 2	ぼうさいまつばら 2	固定局	2W	有田川町松原468
53	松原 3	ぼうさいまつばら 3	固定局	2W	有田川町修理川524-2
54	金屋 1	ぼうさいかなや 1	固定局	10mW	有田川町金屋8-1
55	金屋 2	ぼうさいかなや 2	固定局	100mW	有田川町金屋524-1
56	金屋 3	ぼうさいかなや 3	固定局	100mW	有田川町金屋320-1
57	長谷川 1	ぼうさいはせがわ 1	固定局	100mW	有田川町長谷川677-1
58	長谷川 2	ぼうさいはせがわ 2	固定局	5W	有田川町長谷川1381-1
59	中野	ぼうさいなかの	固定局	10mW	有田川町中野234-1
60	小川	ぼうさいおがわ	固定局	10mW	有田川町小川610
61	吉田	ぼうさいよしだ	固定局	100mW	有田川町小川1337-3
62	伏羊	ぼうさいぶよう	固定局	5W	有田川町伏羊368-1
63	川口	ぼうさいかわぐち	固定局	100mW	有田川町川口67
64	岩野河	ぼうさいいわのがわ	固定局	10mW	有田川町岩野河260
65	谷	ぼうさいたに	固定局	1W	有田川町谷680-4
66	青田	ぼうさいあおだ	固定局	1W	有田川町青田55-1
67	延坂	ぼうさいのぶさか	固定局	5W	有田川町延坂113-5
68	尾上	ぼうさいおのうえ	固定局	2W	有田川町尾上8-1
69	小原	ぼうさいおはら	固定局	100mW	有田川町小原320
70	有原	ぼうさいありはら	固定局	1W	有田川町有原130-1先
71	西ヶ峯下	ぼうさいにしがみねしも	固定局	1mW	有田川町西ヶ峯448-1
72	西ヶ峯上	ぼうさいにしがみねかみ	固定局	1mW	有田川町西ヶ峯1279-1
73	畦田	ぼうさいあぜた	固定局	1mW	有田川町瀬井628-1
74	彦ヶ瀬	ぼうさいひこがせ	固定局	100mW	有田川町彦ヶ瀬520
75	瀬井 1	ぼうさいせい 1	固定局	1mW	有田川町瀬井298
76	瀬井 2	ぼうさいせい 2	固定局	1mW	有田川町瀬井126-4
77	中 1	ぼうさいなか 1	固定局	1mW	有田川町中234
78	中 2	ぼうさいなか 2	固定局	1mW	有田川町中139-1
79	中峯 1	ぼうさいなかみね 1	固定局	1mW	有田川町中峯668-4
80	中峯 2	ぼうさいなかみね 2	固定局	1mW	有田川町中峯260
81	本堂	ぼうさいほんどう	固定局	1mW	有田川町本堂252-2
82	沼田	ぼうさいぬただ	固定局	10mW	有田川町沼田100-58
83	丹生	ぼうさいにう	固定局	10mW	有田川町丹生113-4
84	糸野	ぼうさいいとの	固定局	100mW	有田川町糸野306-2
85	下六川	ぼうさいしもむつがわ	固定局	2W	有田川町下六川180-2
86	釜中	ぼうさいかまなか	固定局	5W	有田川町釜中318
87	黒松 1	ぼうさいくろまつ 1	固定局	5W	有田川町黒松434-2
88	黒松 2	ぼうさいくろまつ 2	固定局	10mW	有田川町黒松531-2
89	上六川	ぼうさいかみむつがわ	固定局	5W	有田川町上六川431-1
90	西村	ぼうさいにしむら	固定局	1W	有田川町上六川53-1

同報系防災行政無線局

	種別	局名	識別信号	無線局の種類	空中線電力 (最大値)	設置場所
91	子局	粟生 1	ぼうさいあお 1	固定局	1W	有田川町粟生41-2
92		粟生 2	ぼうさいあお 2	固定局	1W	有田川町粟生225
93		粟生 3	ぼうさいあお 3	固定局	1W	有田川町粟生436-4
94		粟生 4	ぼうさいあお 4	固定局	1W	清水町粟生901-4
95		二川 1	ぼうさいふたがわ 1	固定局	2W	有田川町二川7
96		二川 2	ぼうさいふたがわ 2	固定局	5W	清水町二川361
97		遠井	ぼうさいとい	固定局	2W	清水町遠井28-3
98		三田	ぼうさいみた	固定局	100mW	有田川町清水1715-3先
99		清水 1	ぼうさいしみず 1	固定局	10mW	有田川町清水1214
100		清水 2	ぼうさいしみず 2	固定局	1W	有田川町清水1292-2
101		清水 3	ぼうさいしみず 3	固定局	100mW	有田川町清水605-2
102		久野原 1	ぼうさいくのはら 1	固定局	100mW	有田川町久野原121-1
103		久野原 2	ぼうさいくのはら 2	固定局	10mW	有田川町久野原1027-4
104		久野原 3	ぼうさいくのはら 3	固定局	100mW	有田川町久野原464-1
105		久野原 4	ぼうさいくのはら 4	固定局	10mW	清水町久野原744
106		井谷	ぼうさいいだに	固定局	2W	有田川町井谷171-1
107		杉野原 1	ぼうさいすぎのはら 1	固定局	1mW	有田川町杉野原96-1
108		杉野原 2	ぼうさいすぎのはら 2	固定局	10mW	有田川町杉野原862-2
109		押手	ぼうさいおしで	固定局	100mW	有田川町押手339-2

## 移動系防災行政無線局

	識別信号	無線局の種類	空中線電力	設置場所
1	ぼうさいきび	基地局	5W	吉備庁舎
2	ぼうさいかなや	基地局	10W	金屋庁舎
3	ぼうさいしみず	基地局	10W	清水行政局
4	ぼうさいありだがわ1	陸上移動局	10W	吉備庁舎
5	ぼうさいありだがわ2	陸上移動局	10W	吉備庁舎
6	ぼうさいありだがわ3	陸上移動局	10W	水道課
7	ぼうさいありだがわ4	陸上移動局	10W	下水道課
8	ぼうさいありだがわ5	陸上移動局	10W	地域交流センター
9	ぼうさいありだがわ6	陸上移動局	10W	公用車
10	ぼうさいありだがわ7	陸上移動局	10W	公用車
11	ぼうさいありだがわ8	陸上移動局	10W	公用車
12	ぼうさいありだがわ9	陸上移動局	10W	公用車
13	ぼうさいありだがわ10	陸上移動局	10W	公用車
14	ぼうさいありだがわ11	陸上移動局	10W	公用車
15	ぼうさいありだがわ12	陸上移動局	10W	公用車
16	ぼうさいありだがわ14	陸上移動局	10W	公用車
17	ぼうさいありだがわ15	陸上移動局	10W	公用車
18	ぼうさいありだがわ16	陸上移動局	10W	吉備庁舎
19	ぼうさいありだがわ17	陸上移動局	10W	金屋庁舎
20	ぼうさいありだがわ18	陸上移動局	10W	吉備庁舎
21	ぼうさいありだがわ19	陸上移動局	10W	吉備庁舎
22	ぼうさいありだがわ21	陸上移動局	10W	公用車
23	ぼうさいありだがわ22	陸上移動局	10W	公用車
24	ぼうさいありだがわ23	陸上移動局	10W	公用車
25	ぼうさいありだがわ24	陸上移動局	10W	公用車
26	ぼうさいありだがわ25	陸上移動局	10W	公用車
27	ぼうさいありだがわ26	陸上移動局	10W	清水会館
28	ぼうさいありだがわ27	陸上移動局	10W	清水行政局
29	ぼうさいありだがわ28	陸上移動局	10W	清水会館
30	ぼうさいありだがわ29	陸上移動局	10W	清水会館
31	ぼうさいありだがわ30	陸上移動局	10W	清水行政局
32	ぼうさいありだがわ31	陸上移動局	10W	公用車
33	ぼうさいありだがわ32	陸上移動局	10W	公用車
34	ぼうさいありだがわ33	陸上移動局	10W	公用車
35	ぼうさいありだがわ34	陸上移動局	10W	公用車
36	ぼうさいありだがわ35	陸上移動局	10W	公用車
37	ぼうさいありだがわ36	陸上移動局	10W	公用車

## 移動系防災行政無線局

	識別信号	無線局の種別	空中線電力	設置場所
38	ぼうさいしみず1	陸上移動局	10W	安諦出張所
39	ぼうさいしみず2	陸上移動局	10W	城山出張所
40	ぼうさいしみず3	陸上移動局	10W	粟生連絡所
41	ぼうさいしみず4	陸上移動局	10W	五郷出張所
42	ぼうさいありだがわひなんしょ1	陸上移動局	10W	吉備中学校体育館
43	ぼうさいありだがわひなんしょ2	陸上移動局	10W	藤並小学校体育館
44	ぼうさいありだがわひなんしょ3	陸上移動局	10W	藤並公民館
45	ぼうさいありだがわひなんしょ4	陸上移動局	10W	吉備庁舎
46	ぼうさいありだがわひなんしょ5	陸上移動局	10W	田殿公民館
47	ぼうさいありだがわひなんしょ6	陸上移動局	10W	きび保健福祉センター
48	ぼうさいありだがわひなんしょ7	陸上移動局	10W	防災ステーション
49	ぼうさいありだがわひなんしょ8	陸上移動局	10W	御霊小学校体育館
50	ぼうさいありだがわひなんしょ9	陸上移動局	10W	きび体育館
51	ぼうさいありだがわひなんしょ10	陸上移動局	10W	御霊地区コミュニティセンター
52	ぼうさいありだがわひなんしょ11	陸上移動局	10W	田殿小学校体育館
53	ぼうさいありだがわひなんしょ12	陸上移動局	10W	田角公民館
54	ぼうさいありだがわひなんしょ13	陸上移動局	10W	大賀畑公民館
55	ぼうさいありだがわひなんしょ14	陸上移動局	10W	長谷公民館
56	ぼうさいありだがわひなんしょ21	陸上移動局	10W	石垣小学校体育館
57	ぼうさいありだがわひなんしょ22	陸上移動局	10W	小川小学校体育館
58	ぼうさいありだがわひなんしょ23	陸上移動局	10W	金屋中学校体育館
59	ぼうさいありだがわひなんしょ24	陸上移動局	10W	石垣公民館
60	ぼうさいありだがわひなんしょ25	陸上移動局	10W	旧上六川小学校
61	ぼうさいありだがわひなんしょ26	陸上移動局	10W	旧修理川小学校
62	ぼうさいありだがわひなんしょ27	陸上移動局	10W	石垣公民館宇井苔分館
63	ぼうさいありだがわひなんしょ28	陸上移動局	10W	五西月小学校体育館
64	ぼうさいありだがわひなんしょ29	陸上移動局	10W	西ヶ峯小学校体育館
65	ぼうさいありだがわひなんしょ30	陸上移動局	10W	旧生石小学校体育館
66	ぼうさいありだがわひなんしょ31	陸上移動局	10W	旧北小学校体育館
67	ぼうさいありだがわひなんしょ32	陸上移動局	10W	旧早月小学校体育館
68	ぼうさいありだがわひなんしょ33	陸上移動局	10W	岩倉公民館
69	ぼうさいありだがわひなんしょ34	陸上移動局	10W	五西月公民館
70	ぼうさいありだがわひなんしょ35	陸上移動局	10W	釜中地区集会所
71	ぼうさいありだがわひなんしょ36	陸上移動局	10W	糸川地区集会所
72	ぼうさいありだがわひなんしょ37	陸上移動局	10W	立石地区集会所
73	ぼうさいありだがわひなんしょ38	陸上移動局	10W	谷地区集会所
74	ぼうさいありだがわひなんしょ39	陸上移動局	10W	松原地区集会所



## 移動系防災行政無線局










	識別信号	無線局の種別	空中線電力	設置場所
75	ぼうさいありだかわひなんしょ40	陸上移動局	10W	川口地区集会所
76	ぼうさいありだかわひなんしょ41	陸上移動局	10W	生石公民館
77	ぼうさいありだかわひなんしょ42	陸上移動局	10W	金屋文化保健センター
78	ぼうさいありだかわひなんしょ43	陸上移動局	10W	金屋農村センター
79	ぼうさいありだかわひなんしょ51	陸上移動局	10W	旧栗生小学校体育館
80	ぼうさいありだかわひなんしょ52	陸上移動局	10W	栗生住民センター
81	ぼうさいありだかわひなんしょ53	陸上移動局	10W	五郷地区コミュニティセンター
82	ぼうさいありだかわひなんしょ54	陸上移動局	10W	二澤地区集会所
83	ぼうさいありだかわひなんしょ55	陸上移動局	10W	城山公民館
84	ぼうさいありだかわひなんしょ56	陸上移動局	10W	東大谷生活改善センター
85	ぼうさいありだかわひなんしょ57	陸上移動局	10W	三瀬川コミュニティセンター
86	ぼうさいありだかわひなんしょ58	陸上移動局	10W	日物川コミュニティセンター
87	ぼうさいありだかわひなんしょ59	陸上移動局	10W	境川コミュニティセンター
88	ぼうさいありだかわひなんしょ60	陸上移動局	10W	楠本小学校体育館
89	ぼうさいありだかわひなんしょ61	陸上移動局	10W	沼区民センター
90	ぼうさいありだかわひなんしょ62	陸上移動局	10W	遠井コミュニティセンター
91	ぼうさいありだかわひなんしょ63	陸上移動局	10W	三田活性化センター
92	ぼうさいありだかわひなんしょ64	陸上移動局	10W	宮川地区集会所
93	ぼうさいありだかわひなんしょ65	陸上移動局	10W	大蔵コミュニティセンター
94	ぼうさいありだかわひなんしょ66	陸上移動局	10W	小峠活性化センター
95	ぼうさいありだかわひなんしょ67	陸上移動局	10W	八幡小学校体育館
96	ぼうさいありだかわひなんしょ68	陸上移動局	10W	清水行政局
97	ぼうさいありだかわひなんしょ69	陸上移動局	10W	有田中央高校清水分校体育館
98	ぼうさいありだかわひなんしょ70	陸上移動局	10W	久野原小学校体育館
99	ぼうさいありだかわひなんしょ71	陸上移動局	10W	下湯川ふるさと村施設
100	ぼうさいありだかわひなんしょ72	陸上移動局	10W	清水公民館上湯川分館
101	ぼうさいありだかわひなんしょ73	陸上移動局	10W	井谷コミュニティセンター
102	ぼうさいありだかわひなんしょ74	陸上移動局	10W	旧安諦中学校体育館
103	ぼうさいありだかわひなんしょ75	陸上移動局	10W	杉野原活性化センター
104	ぼうさいありだかわひなんしょ76	陸上移動局	10W	押手活性館
105	ぼうさいありだかわひなんしょ77	陸上移動局	10W	沼谷地区集会所
106	ぼうさいありだかわしょうぼう1	陸上移動局	10W	有田川町消防本部

災害応援協定締結一覧

	協定名称	協定機関	締結年月日
1	災害時の医療救護に関する協定書	社団法人 有田医師会	H18.1.1
2	全国清水町災害応援協定	北海道 清水町、静岡県 清水町、福井県 清水町	H18.1.1
3	和歌山県下消防広域相互応援協定	和歌山県内消防機関	H18.1.1
4	有田川町・紀美野町消防相互応援協定書	紀美野町	H18.4.1
5	高野町と有田川町における国道371号線上での災害活動に関する協定	高野町	H18.4.1
6	災害時における消防用水等の搬送に関する協定書	中紀生コンクリート協同組合	H19.2.1
7	大規模災害時における応急対策業務に関する協定書	有田川町吉備建設業協会、有田川町金屋建設業協会、有田川町清水建設業協会	H19.11.19
8	大規模災害発生時における復旧支援活動に関する協定書	和歌山県自動車整備振興会有田支部	H20.3.3
9	緊急時における西日本電信電話株式会社施設の使用に関する協定書	西日本電信電話株式会社和歌山支店	H20.4.8
10	防災関係の協働事業に関する協定	ありだ農業協同組合	H21.11.26
11	大規模災害時における応急対策業務に関する協定書	有田川町管工事組合	H22.9.27
12	災害時における避難所等施設利用に関する協定書	有田中央高等学校、有田中央高等学校清水分校	H23.9.1
13	有田川町災害ボランティアセンターの設置及び運営に関する協定	社会福祉法人有田川町社会福祉協議会	H24.4.1
14	災害時におけるゴルフ場施設の使用に関する協定書	TLCゴルフリゾート株式会社	H24.7.23
15	災害発生時における応急対策業務に関する協定書	有田川LPガス協同組合、ありだ農業協同組合	H24.9.14
16	災害時等の応援に関する申合せ	近畿地方整備局	H24.10.22
17	友好都市災害時相互応援に関する協定書	大阪府 高石市	H24.12.28
18	災害時における地域の安心の確保等に関する協定書	社会福祉法人昭仁会双苑（吉備苑・しみず園・ハートケア万笑）	H24.11.28 H30.1.16
19	災害時における地域の安心の確保等に関する協定書	医療法人優心（クオリティライフ和歌山）	H24.11.28
20	災害時における地域の安心の確保等に関する協定書	医療法人みのり会（つばさ）	H24.12.3
21	災害時における地域の安心の確保等に関する協定書	医療法人美咲会（オレンジの郷）	H24.12.7
22	災害時における地域の安心の確保等に関する協定書	社会福祉法人一恵会（寿楽園）	H25.1.1
23	全国醤油産地市町村協議会加盟市町村災害時相互応援協定書	全国醤油産地市町村協議会加盟市町村	H25.1.1
24	災害救助物資の調達に関する協定書	株式会社松源	H25.11.5
25	災害時における有田川町避難所としての施設利用に関する協定書	社会福祉法人和歌山県福祉事業団	H26.1.7
26	災害の発生時における輸送及び荷さばき業務等の協力に関する協定書	和歌山県トラック協会	H26.9.11
27	災害時における放送要請等に関する協定書	株式会社マザーシップ	H26.11.5
28	災害時における住家の被害認定に関する協定書	一般社団法人 和歌山県建築士会	H27.1.30
29	災害時における住家の被害認定に関する協定書	一般社団法人 和歌山県建築士事務所協会	H27.1.30
30	災害時における住家の被害認定に関する協定書	公益社団法人 日本建築家協会	H27.1.30
31	災害時における物資供給に関する協定書	NPO法人コメリ災害対策センター	H27.3.11
32	災害発生時における有田川町と有田川町内郵便局及び湯浅郵便局の協力に関する協定	日本郵便株式会社	H27.7.27
33	災害時における住家の被害認定に関する協定書	一般社団法人 和歌山県不動産鑑定士協会	H28.1.22
34	「道の駅」防災利用に関する基本協定書	国土交通省近畿地方整備局、和歌山県、紀の川市、岩出市、かつらぎ町、九度山町、由良町	H28.5.11
35	災害に係る情報発信等に関する協定	ヤフー株式会社	H28.8.1
36	有田川町・かつらぎ町・伊都消防組合消防相互応援協定書	かつらぎ町、伊都消防組合	H28.9.1
37	災害時における地図製品等の供給等に関する協定書	株式会社ゼンリン	H29.2.1
38	災害時における支援協力に関する協定書	有田川町救援隊	H30.4.18
39	災害時における棺及び葬用品の供給等並びに遺体の搬送等の協力に関する協定書	きのくに葬祭事業協同組合	H30.10.10
40	災害時における災害復旧用オープンスペースに関する協定書	関西電力株式会社和歌山支社	H31.3.18
41	災害時及び平時におけるドローンを活用した支援活動及び連携協力に関する協定書	一般社団法人地域再生・防災ドローン活用推進協会、一般社団法人地域再生・防災ドローン活用推進協会和歌山支部	H31.4.26
42	災害発生時における法律相談業務等に関する協定書	和歌山弁護士会	R2.2.10
43	災害時における地域の安心の確保等に関する協定書	社会福祉法人ひまわり福祉会（おひさま園、なのはな園）	R3.3.30



**防災電話機にかける場合**

同一庁舎内の防災電話機へ (防災内線番号)で通話出来ます。  
 庁舎外の防災電話機へ 【7】-(防災局番)-(防災内線番号)で通話出来ます。  
 県庁の内線電話機から 6-【7】-(防災局番)-(防災内線番号)で通話出来ます。  
 総合庁舎の内線電話機から 8-【7】-(防災局番)-(防災内線番号)で通話出来ます。  
 県庁、総合庁舎以外の内線電話機から ▲-【7】-(防災局番)-(防災内線番号)で通話出来ます。  
 ※ 衛星回線を利用する場合は【7】が必要(有線回線を利用する場合【7】は不要)。  
 :衛星回線が利用可能な局。  :衛星回線を利用する場合、防災局番が通常と異なります。  
 ※ ▲:防災交換機乗入特番(機関毎に番号が異なる(3)項参照)。

課室名 (防災内線番号)	課室名 (防災内線番号)	課室名 (防災内線番号)	課室名 (防災内線番号)
県庁 防災局番:300 	防災対策室E 440	海草振興局 防災局番:300 	西牟婁総合庁舎 防災局番:360 
統制室 400	機器室 441	総務県民課 415	総務県民課 400
当直室※ 401	機器室 442	農業水産振興課 416	総務福祉課 401
統制室 402	ダムテレメータ 443	総務県民課(FAX) 490	農業水産振興課 402
災害対策課 403	統制台 469	農業水産振興課(FAX) 489	管理保全課 403
防災企画課 404	ダムテレメータ 446	那賀総合庁舎 防災局番:320 	管理保全課 404
危機管理・消防課 405	ダムテレメータ 447	総務県民課(FAX) 499	総務県民課(FAX) 499
災害対策本部長室 406	統制室(FAX) 499	総務県民課 400	総務福祉課(FAX) 498
消防防災無線音声一斉着信用 448	統制室(FAX) 498	総務福祉課 401	農業水産振興課(FAX) 497
広報課 449	統制室(FAX) 497	企画産業課 402	管理保全課(FAX) 496
総務課 450	統制室(FAX) 496	総務調整課 403	榎山中継局 477
管財課 451	広報課(FAX) 500	管理保全課 404	東牟婁総合庁舎 防災局番:370 
企画総務課 452	総務課(FAX) 501	総務県民課(FAX) 499	総務県民課 400
環境生活総務課 453	企画総務課(FAX) 502	総務福祉課(FAX) 498	総務福祉課 401
食品・生活衛生課 454	環境生活総務課(FAX) 503	企画産業課(FAX) 497	大会議室 402
福祉保健総務課 455	福祉保健総務課(FAX) 510	総務調整課(FAX) 496	管理保全課 403
医務課 456	商工観光労働総務課(FAX) 511	伊都総合庁舎 防災局番:330 	管理保全課 404
健康推進課 457	農林水産総務課(FAX) 512	総務県民課 400	総務県民課(FAX) 499
薬務課 458	県土整備総務課(FAX) 495	総務調整課 401	総務福祉課(FAX) 498
商工観光労働総務課 459	道路保全課(FAX) 494	(庁舎工事のため撤去中) 402	大会議室(FAX) 497
公営企業課 460	河川課(FAX) 493	(庁舎工事のため撤去中) 403	管理保全課(FAX) 496
農林水産総務課 461	都市政策課(FAX) 492	総務県民課(FAX) 499	大雲取中継局 477
農業農村整備課 462	港湾漁港整備課(FAX) 491	総務調整課(FAX) 498	海草振興局健康福祉部 防災局番:311
森林整備課 463	教育支援課(FAX) 488	(庁舎工事のため撤去中) 497	総務福祉課 400
水産振興課 464	災害対策本部室(FAX) 487	有田総合庁舎 防災局番:340 	大会議室 401
資源管理課 465	防災対策室A(FAX) 486	総務県民課 400	総務福祉課(FAX) 499
県土整備総務課 407	防災対策室B(FAX) 485	総務福祉課 401	海草振興局建設部 防災局番:312 
道路保全課 408	防災対策室B(FAX) 484	農業水産振興課 402	総務調整課 400
道路建設課 409	生石中継局 477	総務調整課 403	総務調整課 401
河川課 410	龍神岳中継局 478	管理保全課 404	総務調整課 402
砂防課 411	塔石中継局 479	総務県民課(FAX) 499	管理保全課 403
都市政策課 412	増設用 467	総務福祉課(FAX) 498	工務課 404
港湾漁港整備課 413	増設用 468	農業水産振興課(FAX) 497	街路公園課 405
教育総務局総務課 417	増設用(FAX) 513	総務調整課(FAX) 496	会議室(FAX) 499
生涯学習課 418		生石中継局 477	和歌山下津港湾事務所 防災局番:313
教育支援課 419		日高総合庁舎 防災局番:350 	会議室 400
災害対策本部室 420		総務県民課 400	総務管理課 401
災害対策本部室 421		農業水産振興課 401	会議室(FAX) 499
災害対策本部室 422		総務調整課 402	海南工事事務所 防災局番:316
災害対策本部室 423		総務調整課 403	総務用地課 400
災害対策本部室 424		総務県民課(FAX) 499	総務用地課 401
災害対策本部室 425		農業水産振興課(FAX) 498	工務課 402
防災対策室A 426		総務調整課(FAX) 497	管理保全課 403
防災対策室A 427		西山中継局 477	入札室 404
防災対策室A 428		犬ヶ丈中継局 478	総務用地課(FAX) 499
防災対策室A 466			
防災対策室B 429			
防災対策室B 430			
防災対策室B 431			
防災対策室C 432			
防災対策室C 433			
防災対策室C 434			
防災対策室D 435			
防災対策室D 436			
防災対策室D 437			
防災対策室E 438			
防災対策室E 439			

※夜間・休日の緊急時の防災センター当直室への連絡は 073-441-3300 ( or 300-8-3300) にお願ひします。

**防災電話機にかける場合**


同一庁舎内の防災電話機へ (防災内線番号)で通話出来ます。  
 庁舎外の防災電話機へ 【7】-(防災局番)-(防災内線番号)で通話出来ます。  
 県庁の内線電話機から 6-【7】-(防災局番)-(防災内線番号)で通話出来ます。  
 総合庁舎の内線電話機から 8-【7】-(防災局番)-(防災内線番号)で通話出来ます。  
 県庁、総合庁舎以外の内線電話機から ▲-【7】-(防災局番)-(防災内線番号)で通話出来ます。  
 ※ 衛星回線を利用する場合は【7】が必要(有線回線を利用する場合【7】は不要)。  
 : 衛星回線が利用可能な局。  : 衛星回線を利用する場合、防災局番が通常と異なります。  
 ※ ▲: 防災交換機乗入特番(機関毎に番号が異なる(3)項参照)。























課室名 (防災内線番号)	課室名 (防災内線番号)	課室名 (防災内線番号)	課室名 (防災内線番号)
伊都振興局健康福祉部 防災局番:331	防災航空センター 防災局番:364	和歌山市 防災局番:210	紀の川市 防災局番:220
総務福祉課 400	事務室 400	総合防災課 400	危機管理班 400
総務福祉課 401	当直室 401	建築指導課 401	消防対策班 401
総務福祉課 451	格納庫 402	農林水産課 402	庁議室 402
衛生環境課 452	事務室 451	河川港湾課 403	危機管理消防課 403
保健課 453	事務室 452	下水道企画課 404	危機管理消防課(FAX) 499
総務福祉課(FAX) 499	事務室(FAX) 499	道路管理課 405	岩出市 防災局番:221
二川ダム管理事務所 防災局番:342	東牟婁振興局健康福祉部串本支所 防災局番:371	総合防災課(FAX) 499	総務課 400
管理課 400	所長室 400	海南市 防災局番:211	守衛室 401
宿直室 401	地域福祉課 401	危機管理課 400	総務課 402
操作室 402	保健環境課 402	受付付近 401	総務課(FAX) 499
無線機室(FAX) 499	支所長室 403	議会事務局 402	紀美野町 防災局番:212
広川出張所 防災局番:343	大会議室 404	災害対策本部事務局(3A) 403	総務課 400
操作室 400	所長室(FAX) 499	災害対策本部室(4A) 404	宿直室 401
宿直室 401	東牟婁振興局串本建設部 防災局番:372	会議室(5D) 405	建設課 402
執務室 402	管理保全課 400	危機管理課(FAX) 499	住民課 403
操作室(FAX) 499	管理保全課 401	橋本市 防災局番:230	産業課 404
こころの医療センター 防災局番:345	管理保全課 402	危機管理室 400	教育課 405
情報管理・作業室 400	総務用地課 402	宿直室 401	総務課(FAX) 499
事務当直室 401	工務課 403	農林振興課 402	かつらぎ町 防災局番:231
総務課 402	部長室 404	市長応接室 403	危機管理課 400
情報管理・作業室(FAX) 499	副部長 405	市長応接室 404	ホール 401
日高振興局健康福祉部 防災局番:351	管理保全課(FAX) 499	教育委員会 405	総務課 402
防災端末室 400	七川ダム管理事務所 防災局番:373	危機管理室(FAX) 499	生涯学習課 403
総務福祉課 401	管理課 400	有田市 防災局番:240	危機管理課(FAX) 499
総務福祉課 402	宿直室 401	防災安全課 400	九度山町 防災局番:232
保健課 403	管理課 402	守衛室 401	地域防災課 400
保健課 404	管理課(FAX) 499	福祉事務所 402	日直室(災害時は災害対策本部) 401
衛生環境課 405	東京事務所 048-300	建設課 403	上下水道課 402
防災端末室(FAX) 499	東京事務所 9-3308	有田みかん課 404	町長室 403
樺山ダム管理事務所 防災局番:352	東京事務所(FAX) 9-3347	教育委員会 405	地域防災課(FAX) 499
管理課 400		防災安全課(FAX) 499	高野町 防災局番:233
宿直室 401		御坊市 防災局番:250	防災危機対策室 400
管理課 402		企画課 400	宿直室 401
操作室 403		防災対策課 401	福祉保健課 402
管理課(FAX) 499		社会福祉課 402	建設課 403
		総務課 403	会議室 404
		秘書室 404	防災危機対策室 405
		農林水産課 405	防災危機対策室(FAX) 499
		企画課(FAX) 499	湯浅町 防災局番:241
		田辺市 防災局番:260	総務課 400
		防災まちづくり課 400	宿直室 401
		土木課 401	防災無線室 402
		防災まちづくり課(FAX) 499	総務課(FAX) 499
		新宮市 防災局番:270	
		防災対策課 400	
		防災対策課(FAX) 499	

衛星回線のみのかかり方に注意が必要です。  
 電話:  
 7-048-300-9-3308  
 FAX:  
 7-048-300-9-3347














**防災電話機にかける場合**

同一庁舎内の防災電話機へ (防災内線番号)で通話出来ます。  
 庁舎外の防災電話機へ 【7】-(防災局番)-(防災内線番号)で通話出来ます。  
 県庁の内線電話機から 6-【7】-(防災局番)-(防災内線番号)で通話出来ます。  
 総合庁舎の内線電話機から 8-【7】-(防災局番)-(防災内線番号)で通話出来ます。  
 県庁、総合庁舎以外の内線電話機から ▲-【7】-(防災局番)-(防災内線番号)で通話出来ます。  
 ※ 衛星回線を利用する場合は【7】が必要(有線回線を利用する場合【7】は不要)。  
 :衛星回線が利用可能な局。 FWA :衛星回線を利用する場合、防災局番が通常と異なります。  
 ※ ▲:防災交換機乗入特番(機関毎に番号が異なる(3)項参照)。

課室名 (防災内線番号)	課室名 (防災内線番号)	課室名 (防災内線番号)	課室名 (防災内線番号)
<b>広川町</b> 防災局番:242 	<b>日高川町</b> 防災局番:256 	<b>古座川町</b> 防災局番:273 	<b>橋本市消防本部</b> 防災局番:237 <span style="border: 1px solid black; padding: 2px;">FWA</span> 衛星用防災局番:2305
総務課 400	総務課 400	総務課(倉庫) 400	指令室 500
警備員室 401	宿直室 401	宿直室 401	消防署(準備室) 501
住民生活課 402	住民課 402	住民生活課 402	消防署 502
産業建設課 403	建設課 403	建設課 403	指令室 503
教育委員会室 404	総務課 404	倉庫 404	警防課 504
総務課(FAX) 499	教育委員会 405	総務課 405	団会議室 505
<b>有田川町</b> 防災局番:243 	総務課(FAX) 499	総務課(倉庫)(FAX) 499	指令室(FAX) 599
総務課 400	<b>白浜町</b> 防災局番:261 	<b>北山村</b> 防災局番:274 	<b>高野町消防本部</b> 防災局番:238 
警備室 401	総務課 400	総務課 400	災害情報室 400
税務課 402	宿直室 401	宿直室 401	指令室 401
建設課 403	観光課 402	産業建設課 402	事務室 402
防災無線室 404	住民保健課 403	教育委員会 403	災害情報室(FAX) 499
少年センター 405	建設課 405	総務課(FAX) 499	<b>伊都消防組合</b> 防災局番:239 
総務課(FAX) 499	地域防災課(FAX) 499	<b>串本町</b> 防災局番:275 	通信統制室 400
<b>美浜町</b> 防災局番:251 	<b>白浜町日置川事務所</b> 防災局番:264	総務課 400	本部事務所 401
防災企画課 400	住民窓口係 400	会議室(災对本部室) 401	通信監視室 402
宿直室 401	住民窓口係 400	会議室(災对本部室) 402	通信統制室(FAX) 499
住民課 402	宿直室 401	建設課 403	<b>那賀消防組合</b> 防災局番:227 
産業建設課 403	会議室 402	福祉課 404	通信指令室 400
会議室 404	日置川消防署 500	住民課 405	防災センター 401
防災企画課(FAX) 499	住民窓口係(FAX) 499	総務課(FAX) 499	総務課 402
<b>日高町</b> 防災局番:252 	<b>上富田町</b> 防災局番:262 		警防課 403
総務課 400	総務課 400		予防課 404
警備員室 401	宿直室 401		中消防署事務室 405
住民生活課 402	建設課 402		通信指令室(FAX) 499
総務課 403	総務課(FAX) 499		<b>和歌山市消防局</b> 防災局番:210 
議会委員会室 404	<b>すさみ町</b> 防災局番:263 		通信指令室 500
産業建設課 405	総務課 400		トレーニング室 501
総務課(FAX) 499	宿直室 401		警防課 502
<b>由良町</b> 防災局番:253 	税務課 402		予防課 503
無線室 400	無線放送室 403		消防総務課 504
宿直室 401	教育委員会 404		消防警備本部室 505
総務政策課 402	すさみ消防署 500		通信指令室(FAX) 599
無線室(FAX) 499	総務課(FAX) 499		<b>海南市消防本部</b> 防災局番:217 
<b>印南町</b> 防災局番:254 	<b>那智勝浦町</b> 防災局番:271 		通信室 400
総務課 400	総務課防災対策室 400		消防署 401
宿直室 401	宿直室 401		総務課 402
住民福祉課 402	観光企画課 402		警防課 403
建設課 403	建設課 403		予防課 404
町長室 404	総務課(放送室)(FAX) 499		災害情報室 405
総務課(FAX) 499	<b>太地町</b> 防災局番:272 		通信室(FAX) 499
<b>みなべ町</b> 防災局番:255 	旧総務課(2F) 400		<b>紀美野町消防本部</b> 防災局番:218 
総務課 400	総務課 401		指令室 400
宿直室 401	宿直室 402		警防課 401
総務課(FAX) 499	旧総務課(2F)(FAX) 499		会議室 402
			指令室(FAX) 499

**防災電話機にかける場合**

同一庁舎内の防災電話機へ (防災内線番号)で通話出来ます。  
 庁舎外の防災電話機へ 【7】-(防災局番)-(防災内線番号)で通話出来ます。  
 県庁の内線電話機から 6-【7】-(防災局番)-(防災内線番号)で通話出来ます。  
 総合庁舎の内線電話機から 8-【7】-(防災局番)-(防災内線番号)で通話出来ます。  
 県庁、総合庁舎以外の内線電話機から ▲-【7】-(防災局番)-(防災内線番号)で通話出来ます。  
 ※ 衛星回線を利用する場合は【7】が必要(有線回線を利用する場合【7】は不要)。  
 : 衛星回線が利用可能な局。 FWA : 衛星回線を利用する場合、防災局番が通常と異なります。  
 ※ ▲: 防災交換機乗入特番(機関毎に番号が異なる(3)項参照)。

課室名 (防災内線番号)	課室名 (防災内線番号)	課室名 (防災内線番号)	課室名 (防災内線番号)
有田市消防本部 防災局番: 247 	串本町消防本部 防災局番: 278 	自衛隊信太山駐屯地 防災局番: 392 	衛星可搬局(運用時のみ) (防災局番なし) 
指令室 400	署事務室 400	第3科 400	防災企画課 7-952
事務室 401	指令室 401	当直司令室 401	東牟婁振興局 7-951
事務室 402	出動準備室 402	作戦室 402	西牟婁振興局 7-953
指令室(FAX) 499	防災事務室 403	第3科(FAX) 499	広域防災拠点用(海草) 7-954
有田川町消防本部 防災局番: 248 	本部事務室 404		広域防災拠点用(西牟婁) 7-955
通信指令室 400	消防長室 405		広域防災拠点用(東牟婁) 7-956
事務室(警防課) 401	指令室(FAX) 499		広域防災拠点用(伊都) 7-957
作戦室 402	那智勝浦町消防本部 防災局番: 279 <span style="border: 1px solid black; padding: 2px;">FWA</span>		・衛星回線のため、防災内線番号(3桁)の前に必ず【7】が必要です。
通信指令室(FAX) 499	衛星用防災局番: 2715		
湯浅広川消防組合 防災局番: 249 	指令室 500		
指令室 400	指令室 501		
作戦会議室 401	指令室(FAX) 599		
研修室 402			
事務室(警防課) 403			
事務室(警防係) 404			
指令室(FAX) 499			
御坊市消防本部 防災局番: 257 			
指令室 400			
事務室 401			
指令室(FAX) 499			
日高広域消防事務組合 防災局番: 258 <span style="border: 1px solid black; padding: 2px;">FWA</span>			
衛星用防災局番: 2525			
指令室 500			
指令室 501			
指令室(FAX) 599			
田辺市消防本部 防災局番: 260 			
指令室 500			
災害対策本部室 501			
総務課 502			
作戦室 503			
指令室(FAX) 599			
白浜町消防本部 防災局番: 267 			
指令室 400			
機械室 401			
消防事務室 402			
指令室(FAX) 499			
新宮市消防本部 防災局番: 277 			
指令室 400			
救急室 401			
会議室 402			
消防長室 403			
事務室 404			
事務室 405			
指令室(FAX) 499			