

# 今年も大勢のジョガーに、あたたかいご声援をお願いします。

## ◆ジョガーを応援する皆様へ

- 道路中央のセンターライン付近や中央分離帯での応援は非常に危険ですので必ず歩道側から応援してください。
- 歩道上でジョガーと並走しての応援は大変危険です。
- 沿道からの応援はジョガーにとって大きな励みになります。沿道で応援する際は、けがや事故に注意して進行する車両の妨げにならないようご協力をお願いします。
- ゴミは各自で持ち帰りましょう。
- 駐車禁止区域やコース上及びコース付近の道路に絶対に駐車しないでください。(レッカー作業で移動する場合もあります)

## ◆駐車場のご案内

(奥武山運動公園)那覇市港内臨時駐車場(3,000台)

11月30日(土) 正午~午後8時30分

12月1日(日) 午前5時~午後6時



大会開催時、奥武山運動公園周辺は交通渋滞が予想されます。渋滞緩和のため、送迎のみ車両は奥武山運動公園周辺への乗り入れはご遠慮ください。会場へお越しの際は、モノレールやバス・タクシー等の公共交通機関をご利用くださいようご協力をお願いします。

## 12月1日(日)「第29回NAHAマラソン」における各地の交通規制について

平成25年12月1日(日)、「第29回NAHAマラソン」が実施されます。コースにあたる沖縄本島、南部広域の路線で、下記の通り、交通規制が実施されます。なお、当日は、コースにあたる路線は、交通規制時刻の前後においても、かなりの交通混雑が予想されますので、利用者の皆様のご協力をお願い致します。

- スタート地点(国道58号)(奥武山運動公園前~久茂地交差点)**  
規制時間: 午前8時30分~午前10時頃(予定)  
規制時の通行方法は下記地図参照  
※空港方面へは前大橋から那覇西道路(那覇みそらトンネル)もご利用できます。
- 久茂地交差点~国際通り~モノレール牧志駅~ひめゆり通り~古波蔵交差点**  
規制時間: 午前8時30分~午前10時45分頃(予定)  
※久茂地交差点~国際通り~モノレール牧志駅(市道)は全面規制
- 古波蔵交差点(国道507号)~真玉橋~那覇東バイパス(国道329号)~仲井真交差点**  
規制時間: 午前8時45分~午前11時15分頃(予定)  
※仲井真交差点~津嘉山南交差点は全面規制
- 仲井真交差点(国道507号)~南風原町津嘉山~南風原南IC~八重瀬町東風原~具志頭交差点(国道331号)**  
規制時間: 午前9時~午後0時55分頃(予定)  
※仲井真交差点~津嘉山南交差点は全面規制
- 具志頭交差点(国道331号)~平和祈念公園(中間制限地点)**  
規制時間: 午前9時15分~午後0時15分頃(予定)
- 平和祈念公園(国道331号)~ひめゆりの塔~琉球ガラス村(市道)~名城~真栄里南交差点(国道331号)~友愛会南病院前院前~県宮真栄里団地前交差点~真栄里北交差点~糸満ロータリー**  
規制時間: 午前9時30分~午後1時45分頃(予定)
- 糸満ロータリー(国道331号)~阿波根交差点(第二制限地点)**  
規制時間: 午前10時~午後2時(予定)
- 阿波根交差点(国道331号)~豊見城市役所~小椋バイパス~赤嶺交差点(国道331号)**  
規制時間: 午前10時~午後3時15分頃(予定)  
※小椋バイパス、赤嶺交差点~名嘉地交差点間は糸満向けの片側1車線を規制(歩道側車線)  
※規制時間内でも那覇空港自動車道~那覇空港は通行できます。  
※名嘉地交差点~小椋バイパス間は車両通行止めとなります。
- 赤嶺交差点(国道221号)~イオン那覇店前~山下南交差点(県道7号)~奥武山運動公園**  
規制時間: 午前10時30分~午後3時15分頃(予定)  
※山下南交差点~沖城セラーズ~スターシア~那覇市港内入口は進行(豊見城向け)の片側規制  
※山下南交差点はジョガーが横断するため山下南交差点(国道331号)までの区間は上下線とも車両通行止めとなります。

◎スタート地点から中間地点(平和祈念公園)までは午後0時15分、第二制限地点(糸満阿波根交差点)までは午後2時まで、ゴール地点(奥武山運動公園)までは午後3時15分とします。  
◎コース各地点ともに、交通規制時間内でも前後ジョガー通過後は順次交通規制は解除いたします。  
◎各区間の交通規制時間は目安であり、当日の観戦状況によって変わる場合があります。

NAHAMARATHON協会実施本部  
毎年、沿道の皆様のご協力、心から感謝申し上げます。

## バスご利用の皆様へ

平成25年12月1日(日曜日)は、第29回NAHAMARATHONが実施されます。そのため、マラソンコースに当たるバス路線については、平常通り運行ができません。バスご利用の皆様には、ご不便をおかけすることになりますが、事情をご了承の上ご協力賜りますようお願いいたします。

沖縄バス協会 会長 合田 憲夫

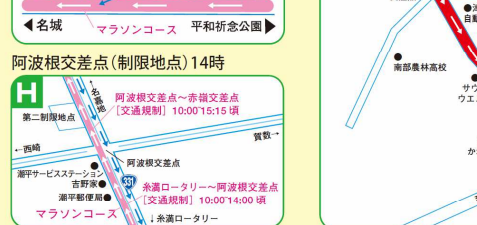
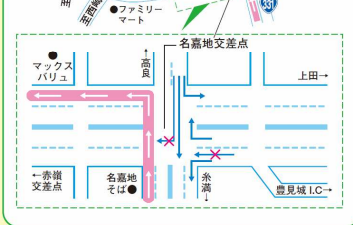
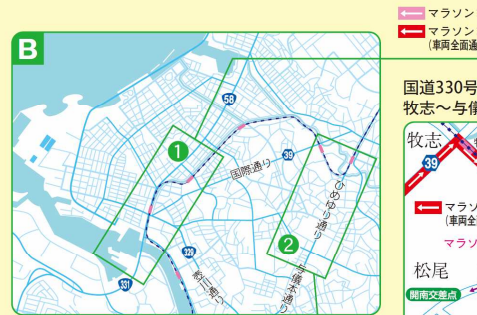
## 交通規制による路線変更について

交通規制に伴い、大幅な運送が発生する場合があります。ご了承ください。

系統番号	系統名	変更による主な経由地
<b>市内線</b>		
9	小椋石嶺線	久茂地⇄旭橋⇄壺川⇄那覇大橋
<b>市外線</b>		
30	泡瀬東線	(上)国場バス停(終点)
37	那覇新開線	(下)樋川バス停
57	志志線	那覇市港内
58	那覇線	那覇市港内
31	泡瀬西線	(上)安里バス停(終点) (下)上之屋バス停
33-46	糸満西原線	(上・下)那覇大橋⇄備前十字路⇄開南⇄牧志
55	牧港線	コンパニオンセンター⇄那覇バスターミナル(規制中は、折り返し運行)
98	琉大線	琉大北口⇄那覇バスターミナル(規制中は、折り返し運行)
56	浦添線	浦添団地⇄那覇バスターミナル(規制中は、折り返し運行)
26	宜野湾空港線	(上・下)泊高橋⇄農林中金前⇄旭橋交差点⇄空港(国道58号直道)
99	天久新都心線	(上)安里バス停(終点) (下)安里バス停
28	読谷線	(上)安里バス停(終点) (下)安里バス停
69	糸満線	(県道7号線経由) 交通規制時は一部小椋駅前発あり (下)那覇バスターミナル⇄那覇大橋⇄高良⇄糸満 (県道7号線経由) (上)糸満⇄那覇大橋⇄備前十字路⇄開南⇄那覇バスターミナル
120	名護西空港線	那覇空港⇄旭橋交差点直道⇄久茂地交差点直道⇄旭橋
77	名護東線	(上)安里バス停(終点) (下)安里バス停
34	東風平線	(上)34, 234 糸満DT⇄迂回(県道7号線)~真玉橋⇄那覇BT終点
234	那覇線	(上)35, 235 糸満DT⇄迂回(県道7号線)~開南から運行
235	志志線	(下)234 那覇市港内入口終点
235	那覇線	(下)235 那覇BT発 (下)34, 35 一部欠行あり
40	大里線	(下)赤十字病院発
39-41	百々つきる線	(上)樋川⇄開南 迂回 ※一部日橋終点 (下)樋川発
52	与勝線	(下)農林中金前発
27	屋名線	(上)牧志経由~久茂地経由農林中金前終点
32	コンパニオンセンター線	(上)農林中金前(終点) (下)農林中金前発
87	てだこ線	(上)農林中金前(終点) (下)農林中金前発
7	首里城下町線	(上)農林中金前(終点) (下)農林中金前発

※その他は、代行路線がとれませんので交通規制により延着が予想されます。  
※交通規制解除後は平常通り運行となります。  
※大会が安全に運営できるように、警察官及び立哨員の指示に従って下さるようお願いいたします。  
※最終ランナーが通過した後は、規制時間内でも順次交通規制を解除いたします。

## 主な交差点の通行方法 ご協力をお願いします。



コース変更に伴う交差点の通行方法は裏面を参照ください。